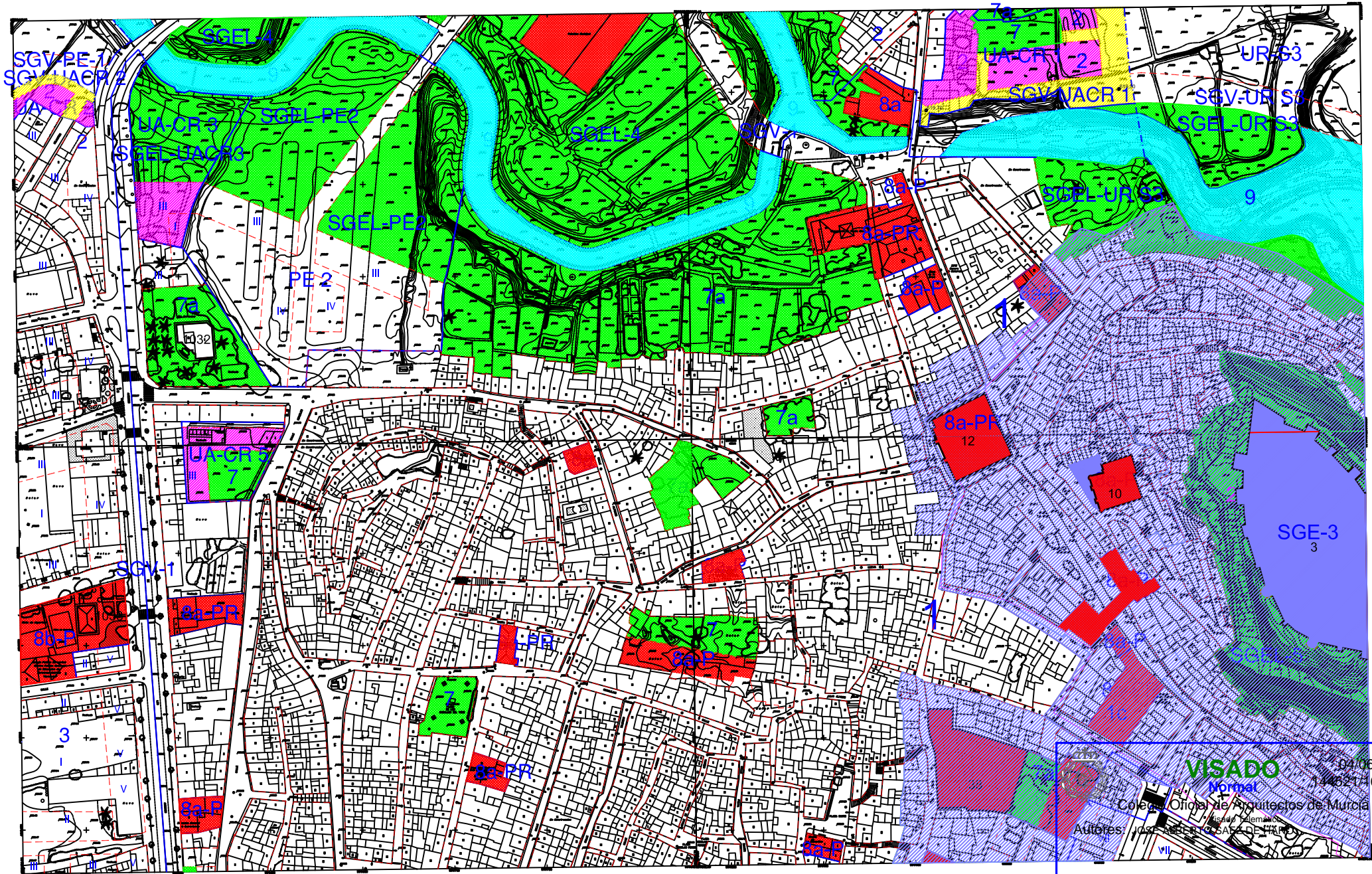


# PLAN GENERAL MUNICIPAL DE ORDENACIÓN DE CARAVACA DE LA CRUZ



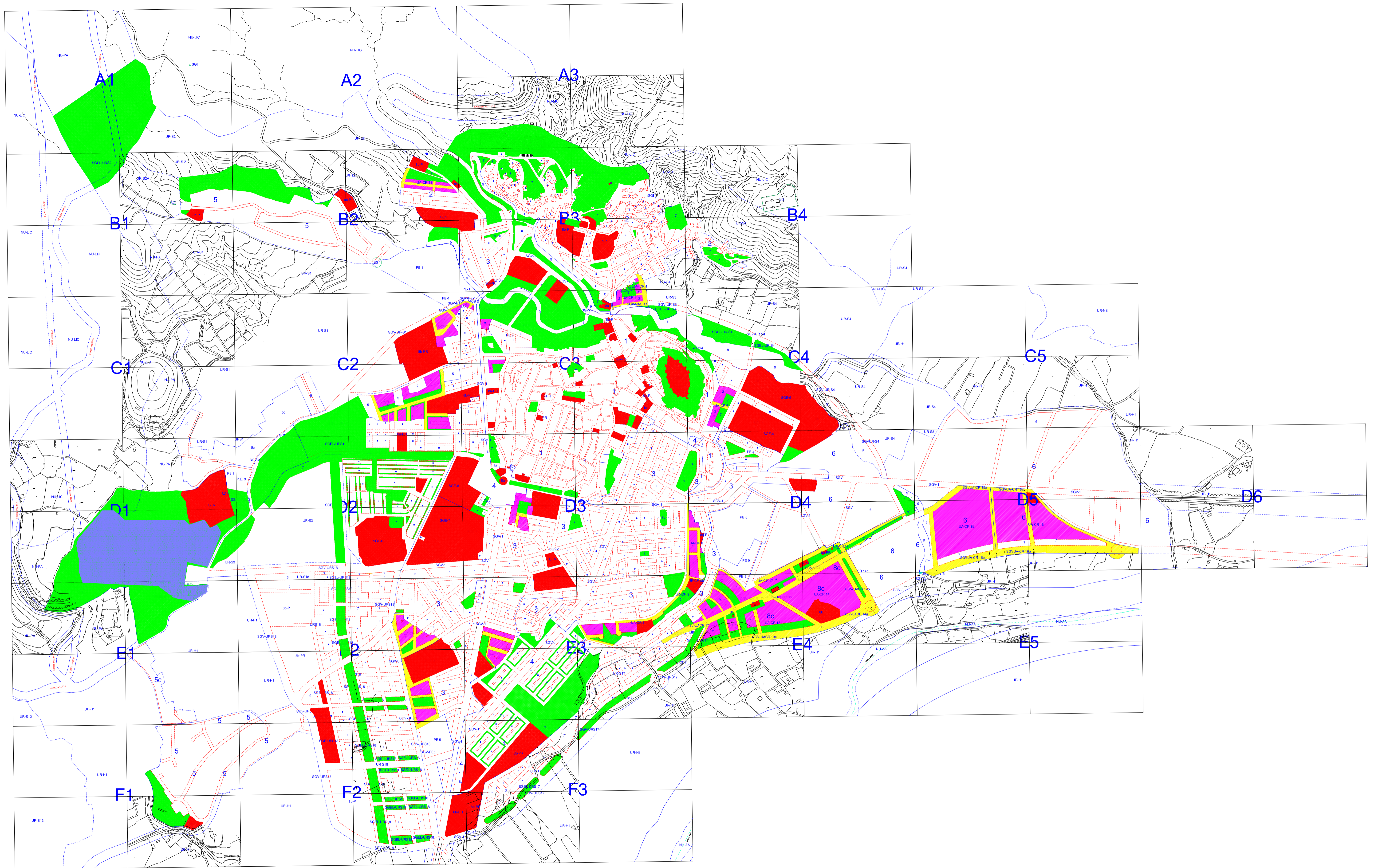
CATEGORIAS DE CALIFICACIÓN DE SUELO URBANO. CARAVACA DE LA CRUZ

**VISADO**  
Normal  
Colección Oficial de Arquitectos de Murcia  
Autóres: José María CASAS DE HERRERA

04/06/2008  
14462140379

E 1:1.000

El Colegio garantiza la firma digital de los autores



**PLAN GENERAL MUNICIPAL DE ORDENACION DE CARAVACA DE LA CRUZ**

AYUNTAMIENTO DE CARAVACA DE LA CRUZ-COMUNIDAD AUTONOMA DE MURCIA

**LEYENDA**

- LIMITES CLASIFICACION DE SUELO
- LIMITE DE ZONIFICACION
- LIMITE UE-(UNIDAD DE EJECUCION)
- LIMITE PE-(PLAN ESPECIAL)
- PROTECCION VIAS Y CAUCES
- LINEA DE 100 AÑOS
- LINEA DE 500 AÑOS
- ARQUEOLOGIA

- ALINEACION
- B.I.C. (BIEN DE INTERES CULTURAL)
- A DESARROLLAR MEDIANTE U.E.
- II ALTURA MÁXIMA ENTORNO B.I.C.
- EDIFICACION CATALOGADA

- SUELO NO URBANIZABLE
- NO URBANIZABLE LUGARES DE INTERES COMUNITARIO
- NO URBANIZABLE ZONA ESPECIAL PROTECCION DE AVES
- NO URBANIZABLE DE PROTECCION AMBIENTAL
- NO URBANIZABLE DE PROTECCION FORESTAL
- NO URBANIZABLE INDECLARADO
- NO URBANIZABLE AGRICOLA DE INTERES AMBIENTAL
- SUELO URBANO
- URBANO DE NÚCLEO RURAL

- NU-LIC
- NU-ZEPA
- NU-PA
- NU-F
- NU-H
- NU-AA
- U
- U-NR

- SUELO URBANIZABLE NO SECTORIZADO
- HUERTA URBANIZABLE 1
- HUERTA URBANIZABLE 2
- URBANIZABLE NO SECTORIZADO GENERAL
- URBANIZABLE ESPECIAL ENTORNO DE PEDANIAS
- SUELO URBANIZABLE SECTORIZADO
- URB-1
- UR-12
- UR-NIS
- UR-P
- UR-S

- CALIFICACION DEL SUELO URBANO
- 1.- CASCO ANTIGUO
- 2.- CASCO URBANO
- 3.- CASCO ACTUAL
- 4.- REMITIDO A PLANEAMIENTO ANTERIOR
- 5.- RESIDENCIAL EXTENSIVA
- 5c.- RESIDENCIAL EXTENSIVA EN CAMINOS
- 6.- ECONÓMICO DOTACIONAL
- 7.- ZONA VERDE PUBLICA
- 7a.- ZONA VERDE PRIVADA
- 8a.- EQUIPAMIENTO COLMATANDO PARCELA
- 8b.- EQUIPAMIENTO EXENTO EN PARCELA
- 8c.- EQUIPAMIENTO DE OCIO
- 9.- COMUNICACIONES Y CAUCES

**PLANO DE CATEGORIAS DE CALIFICACION DEL SUELO URBANO** E= 1/1000

LOCALIDAD: **CARAVACA DE LA CRUZ** TEXTO REFUNDIDO MARZO 2008

**EQUIPO REDACTOR**

COORDINACION: JOSE ALBERTO SAEZ DE HARO, ARQUITECTO

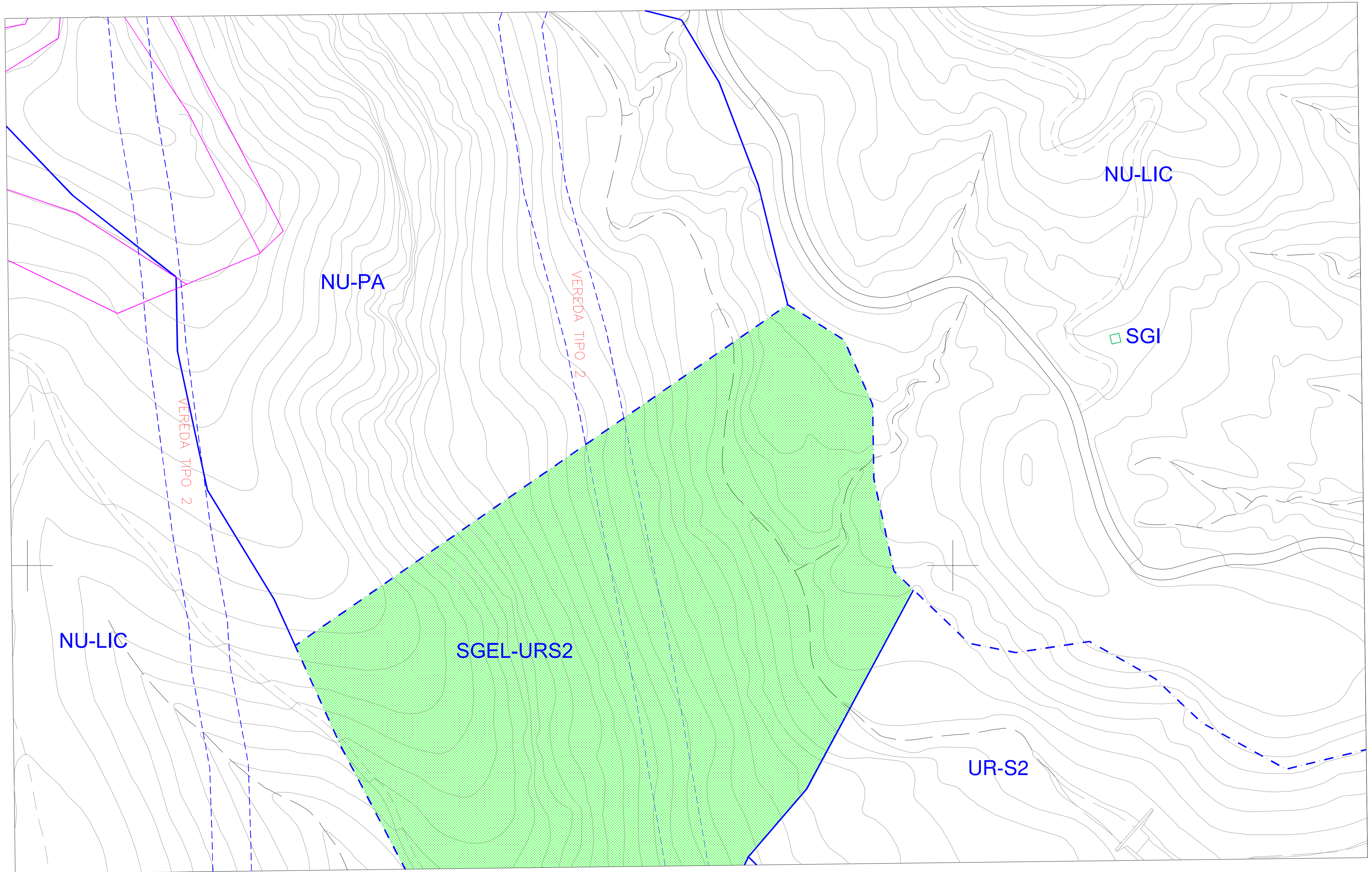
DIEGO MAYORDOMO MARTINEZ, ARQUITECTO

PLANO GUIA	

**VISADO** 04/06/2008  
Normal 144521/103790  
Colegio Oficial de Arquitectos de Murcia HS

Autores: JOSE ALBERTO SAEZ DE HARO

El Colegio garantiza la firma digital de los autores



A1

**PLAN GENERAL MUNICIPAL DE ORDENACION DE CARAVACA DE LA CRUZ**

AYUNTAMIENTO DE CARAVACA DE LA CRUZ-COMUNIDAD AUTONOMA DE MURCIA

**LEYENDA**

- LÍMITES CLASIFICACIÓN DE SUELO
- LÍMITE DE ZONIFICACIÓN
- LÍMITE UE- (UNIDAD DE EJECUCIÓN)
- LÍMITE PE- (PLAN ESPECIAL)
- PROTECCIÓN VÍAS Y CAUCES
- CAUCES
- LÍNEA DE 100 AÑOS
- LÍNEA DE 500 AÑOS
- ARQUEOLOGÍA

- ALINEACIÓN
- B.I.C. (BIEN DE INTERÉS CULTURAL)
- A DESARROLLAR MEDIANTE U.E.
- II
- ALTURA MÁXIMA
- ENTORNO B.I.C.
- EDIFICACIÓN CATALOGADA

- SUELO NO URBANIZABLE
- NO URBANIZABLE LUGARES DE INTERÉS COMUNITARIO
- NO URBANIZABLE ZONA ESPECIAL PROTECCIÓN DE AVES
- NO URBANIZABLE DE PROTECCIÓN AMBIENTAL
- NO URBANIZABLE DE PROTECCIÓN FORESTAL
- NO URBANIZABLE INADECUADO
- NO URBANIZABLE AGRÍCOLA DE INTERÉS AMBIENTAL
- SUELO URBANO
- URBANO DE NÚCLEO RURAL

- NU-LIC
- NU-ZEPA
- NU-PA
- NU-F
- NUH
- NU-AA
- U
- UNR

- SUELO URBANIZABLE NO SECTORIZADO
- HUERTA URBANIZABLE 1
- HUERTA URBANIZABLE 2
- URBANIZABLE NO SECTORIZADO GENERAL
- URBANIZABLE NO SECTORIZADO (ECONÓMICO-DOT)
- URBANIZABLE ESPECIAL ENTORNO DE PEDANÍAS
- SUELO URBANIZABLE SECTORIZADO
- URBANO SECTORIZADO

- UR-H1
- UR-H2
- UR-NS
- UR-NS-ED
- UR-P
- UR-S

- CALIFICACIÓN DEL SUELO URBANO
- 1.- CASCO ANTIGUO
- 2.- CASCO URBANO
- 3.- CASCO ACTUAL
- 4.- REMITIDO A PLANEAMIENTO ANTERIOR
- 5.- RESIDENCIAL EXTENSIVA
- 5c.- RESIDENCIAL EXTENSIVA EN CAMINOS

- 6.- ECONÓMICO DOTACIONAL
- 7.- ZONA VERDE PÚBLICA
- 7.a.- ZONA VERDE PRIVADA
- 8.a.- EQUIPAMIENTO COLMATANDO PARCELA
- 8.b.- EQUIPAMIENTO EXENTO EN PARCELA
- 8.c.- EQUIPAMIENTO DE OCIO
- 9.- COMUNICACIONES Y CAUCES

PLANO DE CATEGORÍAS DE CALIFICACIÓN DEL SUELO URBANO E= 1/1000  
 LOCALIDAD: CARAVACA DE LA CRUZ TEXTO REFUNDIDO MARZO 2008

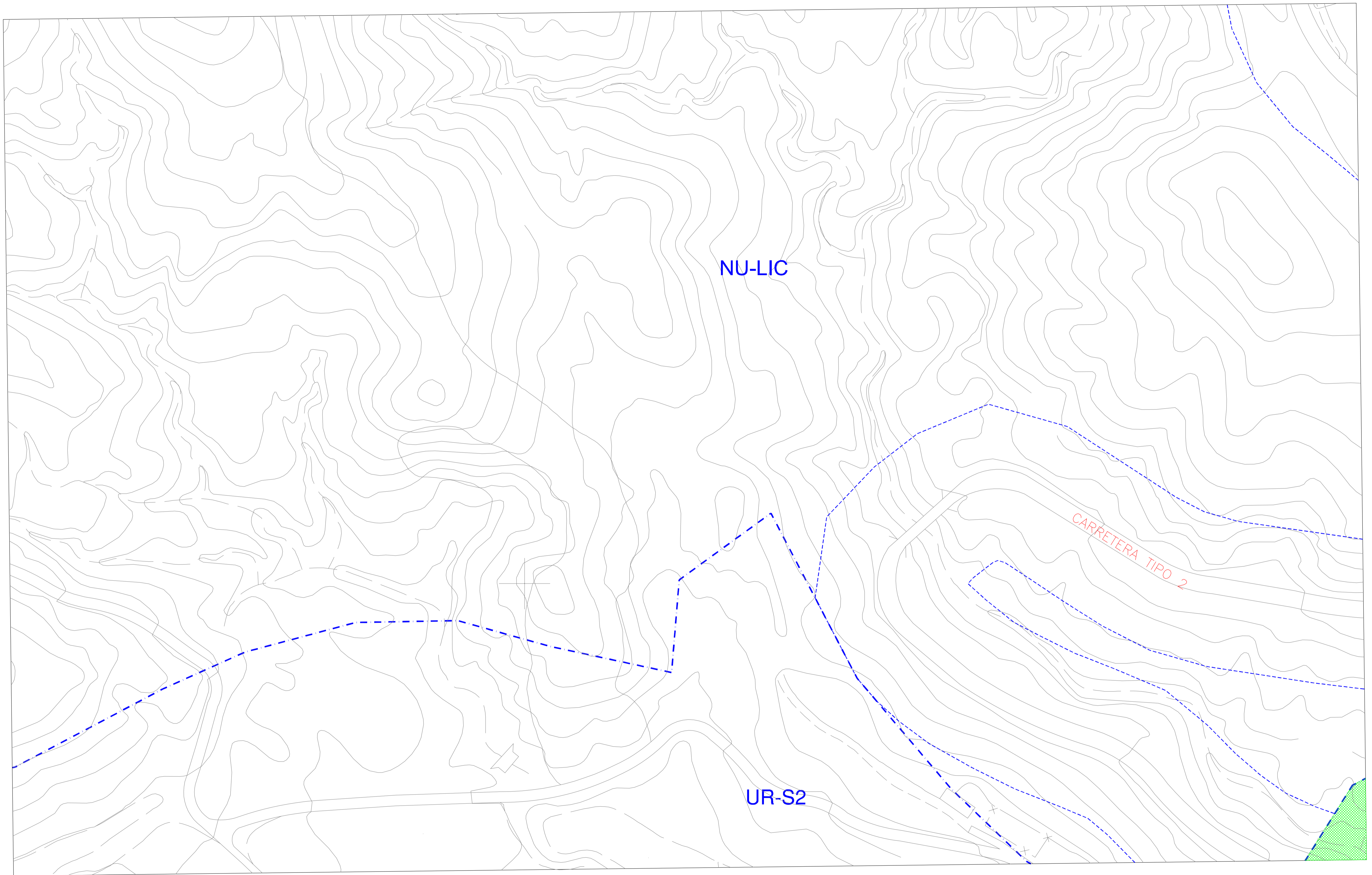
EQUIPO REDACTOR

COORDINACION  
 JOSÉ ALBERTO SAEZ DE HARO, ARQUITECTO  
 DIEGO MAYORDOMO MARTÍNEZ, ARQUITECTO

PLANO GUÍA

**VISADO** 04/06/2008  
 Normal 144521/103790  
 Colegio Oficial de Arquitectos de Murcia HS  
 Autores: JOSÉ ALBERTO SAEZ DE HARO

El Colegio garantiza la firma digital de los autores



**PLAN GENERAL MUNICIPAL DE ORDENACION DE CARAVACA DE LA CRUZ**

AYUNTAMIENTO DE CARAVACA DE LA CRUZ-COMUNIDAD AUTONOMA DE MURCIA

**LEYENDA**

- LÍMITES CLASIFICACIÓN DE SUELO
- LÍMITE DE ZONIFICACIÓN
- LÍMITE UE- (UNIDAD DE EJECUCIÓN)
- LÍMITE PE- (PLAN ESPECIAL)
- PROTECCIÓN VÍAS Y CAUCES
- CAUCES
- LÍNEA DE 100 AÑOS
- LÍNEA DE 500 AÑOS
- ARQUEOLOGÍA
- ALINEACIÓN
- B.I.C. (BIEN DE INTERÉS CULTURAL)
- A DESARROLLAR MEDIANTE U.E.
- ALTURA MÁXIMA
- ENTORNO B.I.C.
- EDIFICACIÓN CATALOGADA

- SUELO NO URBANIZABLE**
- NO URBANIZABLE LUGARES DE INTERES COMUNITARIO
- NO URBANIZABLE ZONA ESPECIAL PROTECCION DE AVES
- NO URBANIZABLE DE PROTECCION AMBIENTAL
- NO URBANIZABLE DE PROTECCION FORESTAL
- NO URBANIZABLE INADECUADO
- NO URBANIZABLE AGRICOLA DE INTERES AMBIENTAL
- SUELO URBANIZABLE
- URBANO
- URBANO DE NÚCLEO RURAL

- SUELO URBANIZABLE NO SECTORIZADO**
- HUERTA URBANIZABLE 1
- HUERTA URBANIZABLE 2
- URBANIZABLE NO SECTORIZADO GENERAL
- URBANIZABLE NO SECTORIZADO (ECONÓMICO-DOT)
- URBANIZABLE ESPECIAL ENTORNO DE PEDANÍAS
- SUELO URBANIZABLE SECTORIZADO
- URBANO
- URBANO DE NÚCLEO RURAL
- NU-LIC
- NU-ZEPA
- NU-PA
- NU-F
- NU-H
- NU-AA
- U
- UNR

- CALIFICACIÓN DEL SUELO URBANO**
- 1.- CASCO ANTIGUO
- 2.- CASCO URBANO
- 3.- CASCO ACTUAL
- 4.- REMITIDO A PLANEAMIENTO ANTERIOR
- 5.- RESIDENCIAL EXTENSIVA
- 5c.- RESIDENCIAL EXTENSIVA EN CAMINOS
- 6.- ECONÓMICO DOTACIONAL
- 7.- ZONA VERDE PÚBLICA
- 7.a.- ZONA VERDE PRIVADA
- 8.a.- EQUIPAMIENTO COLMATANDO PARCELA
- 8.b.- EQUIPAMIENTO EXENTO EN PARCELA
- 8.c.- EQUIPAMIENTO DE OCIO
- 9.- COMUNICACIONES Y CAUCES
- UR-H1
- UR-H2
- UR-NS
- UR-NS-ED
- UR-P
- UR-S

**PLANO DE CATEGORÍAS DE CALIFICACIÓN DEL SUELO URBANO** E= 1/1000  
 LOCALIDAD: CARAVACA DE LA CRUZ TEXTO REFUNDIDO MARZO 2008

**EQUIPO REDACTOR**

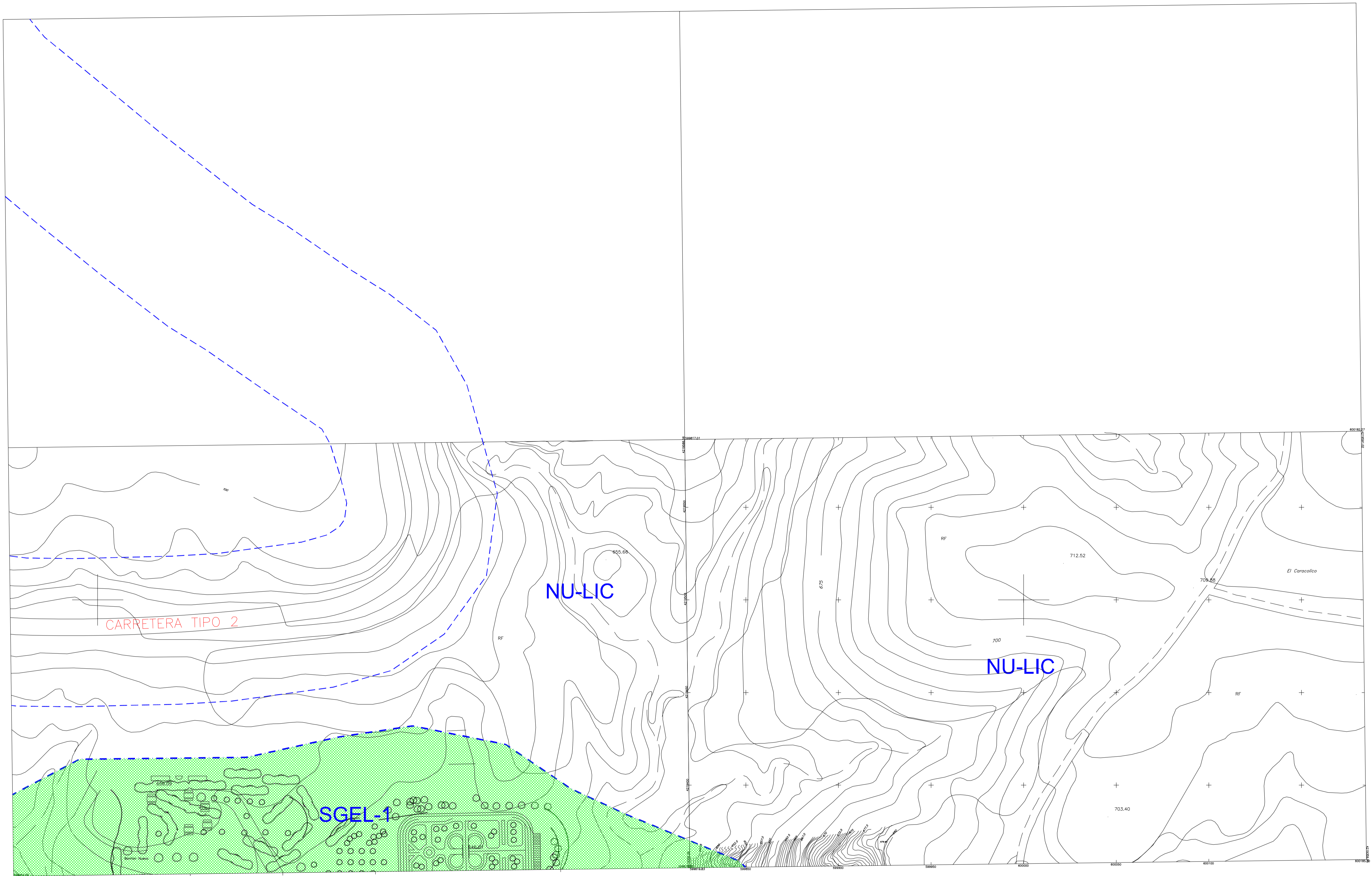
**COORDINACION**  
 JOSÉ ALBERTO SAEZ DE HARO, ARQUITECTO  
 DIEGO MAYORDOMO MARTÍNEZ, ARQUITECTO

**PLANO GUIA**

A 1	A 2	A 3
B 1	B 2	B 3

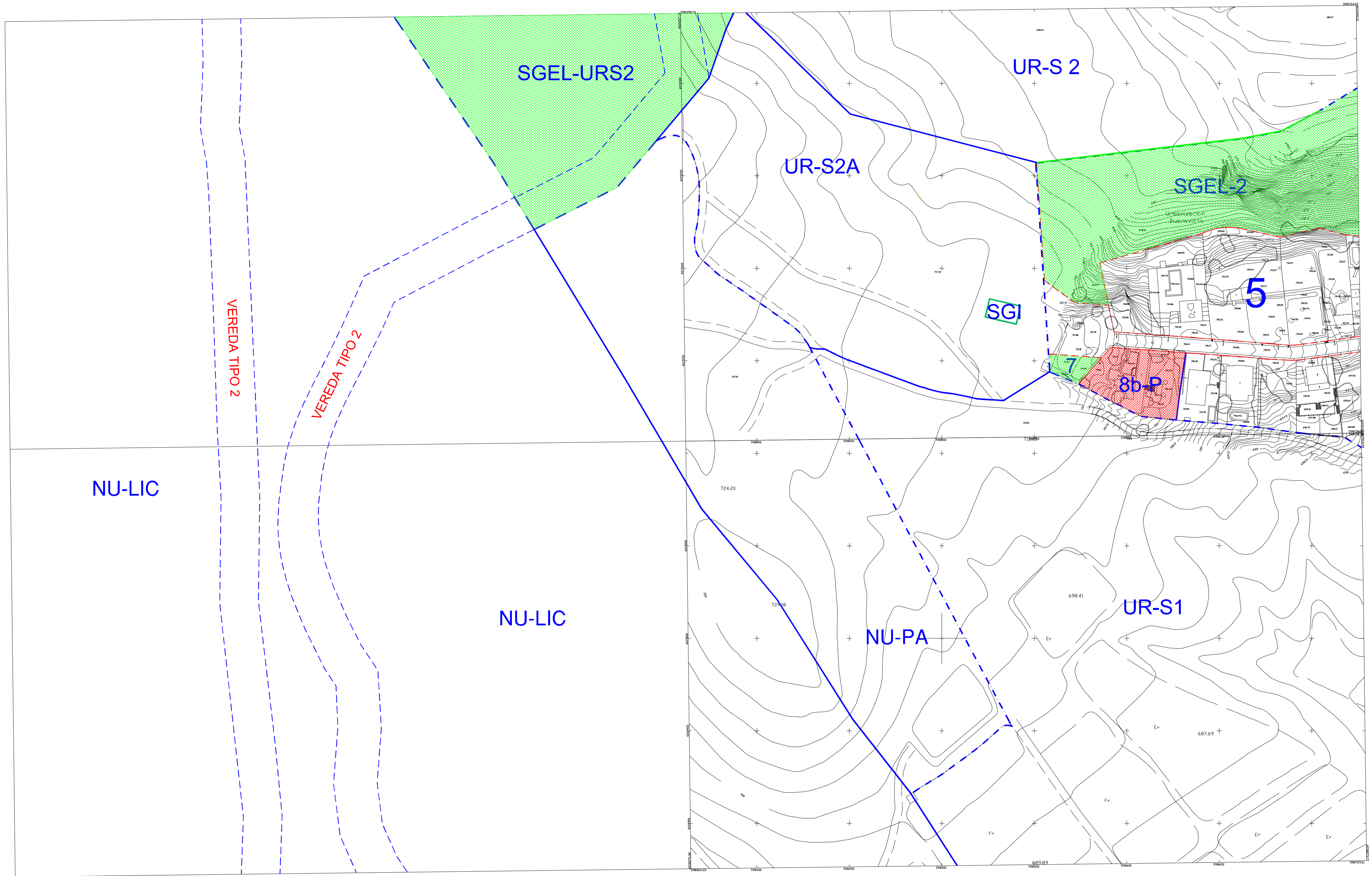
**VISADO** 04/06/2008  
 Normal 144521/103790  
 HS  
 Colegiado Oficial de Arquitectos de Murcia  
 Autores: JOSÉ ALBERTO SAEZ DE HARO

El Colegio garantiza la firma digital de los autores



A3

<b>PLAN GENERAL MUNICIPAL DE ORDENACION DE CARAVACA DE LA CRUZ</b> <small>AYUNTAMIENTO DE CARAVACA DE LA CRUZ-COMUNIDAD AUTONOMA DE MURCIA</small>	<b>LEYENDA</b> --- LÍMITES CLASIFICACIÓN DE SUELO --- LÍMITE DE ZONIFICACIÓN --- LÍMITE UE- (UNIDAD DE EJECUCIÓN) --- LÍMITE PE- (PLAN ESPECIAL) --- PROTECCIÓN VÍAS Y CAUCES --- CAUCES --- LÍNEA DE 100 AÑOS --- LÍNEA DE 500 AÑOS --- ARQUEOLOGÍA	--- ALINEACIÓN B.I.C. (BIEN DE INTERÉS CULTURAL) A DESARROLLAR MEDIANTE U.E. II ALTURA MÁXIMA ENTORNO B.I.C. 000 EDIFICACIÓN CATALOGADA	<b>SUELO NO URBANIZABLE</b> NO URBANIZABLE LUGARES DE INTERÉS COMUNITARIO NO URBANIZABLE ZONA ESPECIAL PROTECCION DE AVES NO URBANIZABLE DE PROTECCION AMBIENTAL NO URBANIZABLE DE PROTECCION FORESTAL NO URBANIZABLE INADECUADO NO URBANIZABLE AGRICOLA DE INTERES AMBIENTAL <b>SUELO URBANO</b> URBANO URBANO DE NÚCLEO RURAL	<b>SUELO URBANIZABLE NO SECTORIZADO</b> NU-LIC HUERTA URBANIZABLE 1 NU-ZEPA HUERTA URBANIZABLE 2 NU-PA URBANIZABLE NO SECTORIZADO GENERAL NU-F URBANIZABLE NO SECTORIZADO (ECONÓMICO-DOT) NU-H URBANIZABLE ESPECIAL ENTORNO DE PEDANÍAS NU-AA SUELO URBANIZABLE SECTORIZADO U URBANIZABLE SECTORIZADO U-NR URBANIZABLE SECTORIZADO	<b>UR-H1</b> <b>UR-H2</b> <b>UR-NS</b> <b>UR-NS-ED</b> <b>UR-P</b> <b>UR-S</b>	<b>CALIFICACIÓN DEL SUELO URBANO</b> 1.- CASCO ANTIGUO 2.- CASCO URBANO 3.- CASCO ACTUAL 4.- REMITIDO A PLANEAMIENTO ANTERIOR 5.- RESIDENCIAL EXTENSIVA 5c.- RESIDENCIAL EXTENSIVA EN CAMINOS	6.- ECONÓMICO DOTACIONAL 7.- ZONA VERDE PÚBLICA 7a.- ZONA VERDE PRIVADA 8.a- EQUIPAMIENTO COLMATANDO PARCELA 8.b- EQUIPAMIENTO EXENTO EN PARCELA 8.c- EQUIPAMIENTO DE OCIO 9.- COMUNICACIONES Y CAUCES	<b>PLANO DE CATEGORIAS DE CALIFICACIÓN DEL SUELO URBANO</b> E= 1/1000 LOCALIDAD: <b>CARAVACA DE LA CRUZ</b> TEXTO REFUNDIDO MARZO 2008 <b>EQUIPO REDACTOR</b> COORDINACION: JOSÉ ALBERTO SAEZ DE HARO, ARQUITECTO DIEGO MAYORDOMO MARTÍNEZ, ARQUITECTO	<b>PLANO GUÍA</b> <table border="1"> <tr> <td>A 2</td> <td>A 3</td> <td>A 4</td> </tr> <tr> <td>B 2</td> <td>B 3</td> <td>B 4</td> </tr> </table>	A 2	A 3	A 4	B 2	B 3	B 4	<b>VISADO</b> 04/06/2008 Normal 144521/103790 HS Colegiado Oficial de Arquitectos de Murcia Autores: JOSÉ ALBERTO SAEZ DE HARO El Colegio garantiza la firma digital de los autores
	A 2	A 3	A 4													
B 2	B 3	B 4														



B1

**PLAN GENERAL MUNICIPAL DE ORDENACION DE CARAVACA DE LA CRUZ**

AYUNTAMIENTO DE CARAVACA DE LA CRUZ-COMUNIDAD AUTONOMA DE MURCIA

**LEYENDA**

- LÍMITES CLASIFICACIÓN DE SUELO
- LÍMITE DE ZONIFICACIÓN
- LÍMITE UE- (UNIDAD DE EJECUCIÓN)
- LÍMITE PE- (PLAN ESPECIAL)
- PROTECCIÓN VÍAS Y CAUCES
- CAUCES
- LÍNEA DE 100 AÑOS
- LÍNEA DE 500 AÑOS
- ARQUEOLOGÍA
- ALINEACIÓN
- B.I.C. (BIEN DE INTERÉS CULTURAL)
- A DESARROLLAR MEDIANTE U.E.
- ALTURA MÁXIMA
- ENTORNO B.I.C.
- EDIFICACIÓN CATALOGADA

- SUELO NO URBANIZABLE**
- NO URBANIZABLE LUGARES DE INTERÉS COMUNITARIO
- NO URBANIZABLE ZONA ESPECIAL PROTECCIÓN DE AVES
- NO URBANIZABLE DE PROTECCIÓN AMBIENTAL
- NO URBANIZABLE DE PROTECCIÓN FORESTAL
- NO URBANIZABLE INADECUADO
- NO URBANIZABLE AGRÍCOLA DE INTERÉS AMBIENTAL
- SUELO URBANO
- URBANO DE NÚCLEO RURAL

- SUELO URBANIZABLE NO SECTORIZADO**
- HUERTA URBANIZABLE 1
- HUERTA URBANIZABLE 2
- URBANIZABLE NO SECTORIZADO GENERAL
- URBANIZABLE NO SECTORIZADO (ECONÓMICO-DOT)
- URBANIZABLE ESPECIAL ENTORNO DE PEDANÍAS
- SUELO URBANIZABLE SECTORIZADO
- URBANO SECTORIZADO

- CALIFICACIÓN DEL SUELO URBANO**
- 1.- CASCO ANTIGUO
- 2.- CASCO URBANO
- 3.- CASCO ACTUAL
- 4.- REMITIDO A PLANEAMIENTO ANTERIOR
- 5.- RESIDENCIAL EXTENSIVA
- 5c.- RESIDENCIAL EXTENSIVA EN CAMINOS
- 6.- ECONÓMICO DOTACIONAL
- 7.- ZONA VERDE PÚBLICA
- 7.a.- ZONA VERDE PRIVADA
- 8.a.- EQUIPAMIENTO COLMATANDO PARCELA
- 8.b.- EQUIPAMIENTO EXENTO EN PARCELA
- 8.c.- EQUIPAMIENTO DE OCIO
- 9.- COMUNICACIONES Y CAUCES

**PLANO DE CATEGORÍAS DE CALIFICACIÓN DEL SUELO URBANO** E= 1/1000

LOCALIDAD: **CARAVACA DE LA CRUZ** TEXTO REFUNDIDO MARZO 2008

**EQUIPO REDACTOR**

COORDINACIÓN: JOSÉ ALBERTO SÁEZ DE HARO, ARQUITECTO

DIEGO MAYORDOMO MARTÍNEZ, ARQUITECTO

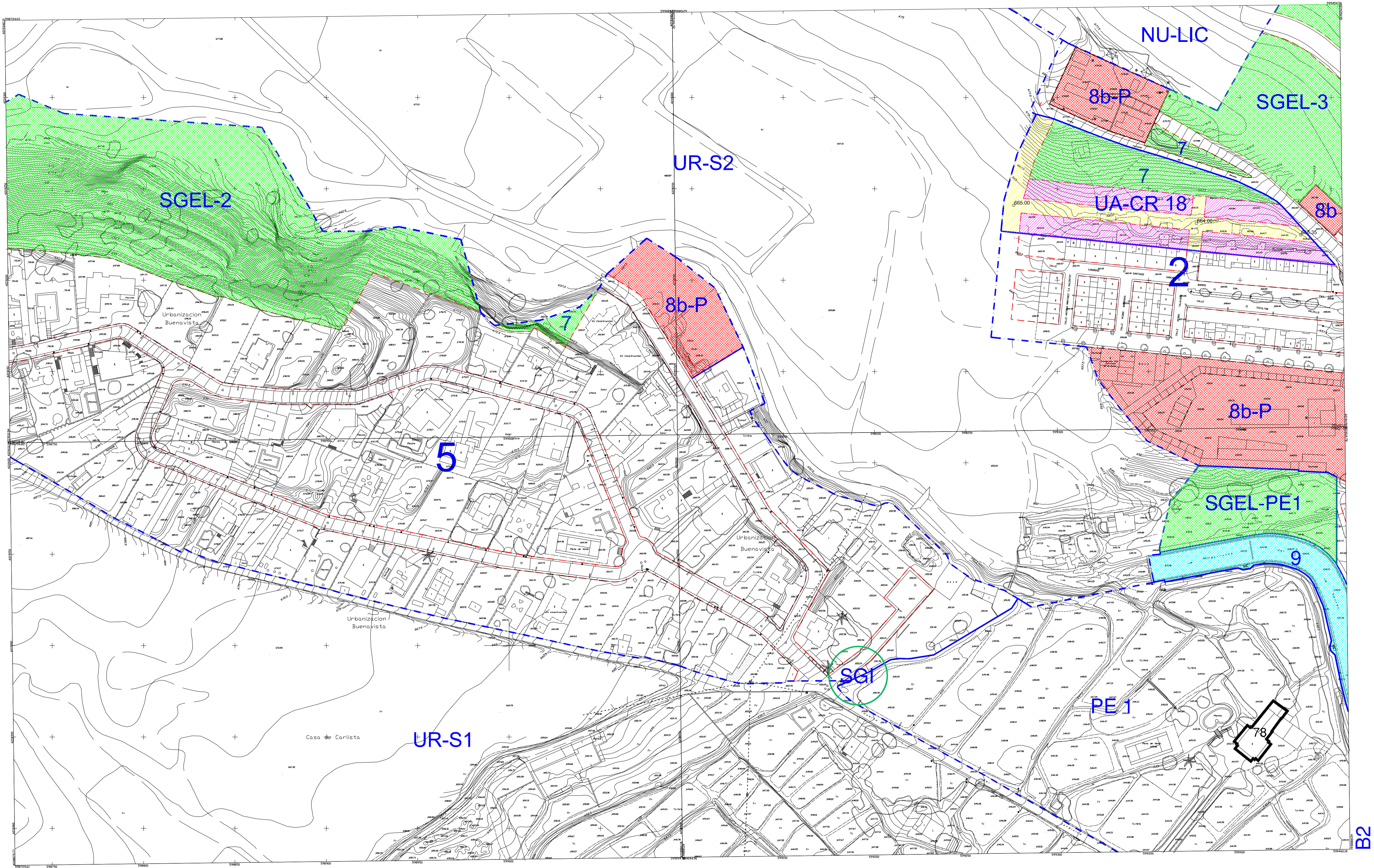
**PLANO GUÍA**

	A 1	A 2
	B 1	B 2
	C 1	C 2

**VISADO** Normal 04/06/2008 144521/103790 HS

Autóres: JOSÉ ALBERTO SÁEZ DE HARO

El Colegio garantiza la firma digital de los autores



**PLAN GENERAL MUNICIPAL DE ORDENACION DE CARAVACA DE LA CRUZ**

AYUNTAMIENTO DE CARAVACA DE LA CRUZ-COMUNIDAD AUTONOMA DE MURCIA

**LEYENDA**

- LÍMITES CLASIFICACIÓN DE SUELO
- LÍMITE DE ZONIFICACIÓN
- LÍMITE UE- (UNIDAD DE EJECUCIÓN)
- LÍMITE PE- (PLAN ESPECIAL)
- PROTECCIÓN VÍAS Y CAUCES
- CAUCES
- LÍNEA DE 100 AÑOS
- LÍNEA DE 500 AÑOS
- ARQUEOLOGÍA

- ALINEACIÓN
- B.I.C. (BIEN DE INTERÉS CULTURAL)
- A DESARROLLAR MEDIANTE U.E.
- ALTURA MÁXIMA
- ENTORNO B.I.C.
- 000 EDIFICACIÓN CATALOGADA

- SUELO NO URBANIZABLE**
- NO URBANIZABLE LUGARES DE INTERÉS COMUNITARIO
  - NO URBANIZABLE ZONA ESPECIAL PROTECCION DE AVES
  - NO URBANIZABLE DE PROTECCION AMBIENTAL
  - NO URBANIZABLE DE PROTECCION FORESTAL
  - NO URBANIZABLE INADECUADO
  - NO URBANIZABLE AGRICOLA DE INTERES AMBIENTAL
  - SUELO URBANIZABLE
  - URBANO
  - URBANO DE NÚCLEO RURAL

- SUELO URBANIZABLE NO SECTORIZADO**
- NU-LIC
  - NU-ZEPA
  - NU-PA
  - NU-F
  - NU-H
  - NU-AA
  - U
  - UNR

- SUELO URBANIZABLE NO SECTORIZADO**
- HUERTA URBANIZABLE 1
  - HUERTA URBANIZABLE 2
  - URBANIZABLE NO SECTORIZADO GENERAL
  - URBANIZABLE NO SECTORIZADO (ECONÓMICO-DOT)
  - URBANIZABLE ESPECIAL ENTORNO DE PEDANIAS
  - SUELO URBANIZABLE SECTORIZADO
  - UR-H1
  - UR-H2
  - UR-NS
  - UR-NS-ED
  - UR-P
  - UR-S

- CALIFICACIÓN DEL SUELO URBANO**
- 1.- CASCO ANTIGUO
  - 2.- CASCO URBANO
  - 3.- CASCO ACTUAL
  - 4.- REMITIDO A PLANEAMIENTO ANTERIOR
  - 5.- RESIDENCIAL EXTENSIVA
  - 5c.- RESIDENCIAL EXTENSIVA EN CAMINOS
  - 6.- ECONÓMICO DOTACIONAL
  - 7.- ZONA VERDE PÚBLICA
  - 7a.- ZONA VERDE PRIVADA
  - 8a.- EQUIPAMIENTO COLMATANDO PARCELA
  - 8b.- EQUIPAMIENTO EXENTO EN PARCELA
  - 8c.- EQUIPAMIENTO DE OCIO
  - 9.- COMUNICACIONES Y CAUCES

**PLANO DE CATEGORIAS DE CALIFICACIÓN DEL SUELO URBANO** E= 1/1000

LOCALIDAD: **CARAVACA DE LA CRUZ** TEXTO REFUNDIDO MARZO 2008

**EQUIPO REDACTOR**

COORDINACION: JOSE ALBERTO SAEZ DE HARO, ARQUITECTO

DIEGO MAYORDOMO MARTÍNEZ, ARQUITECTO

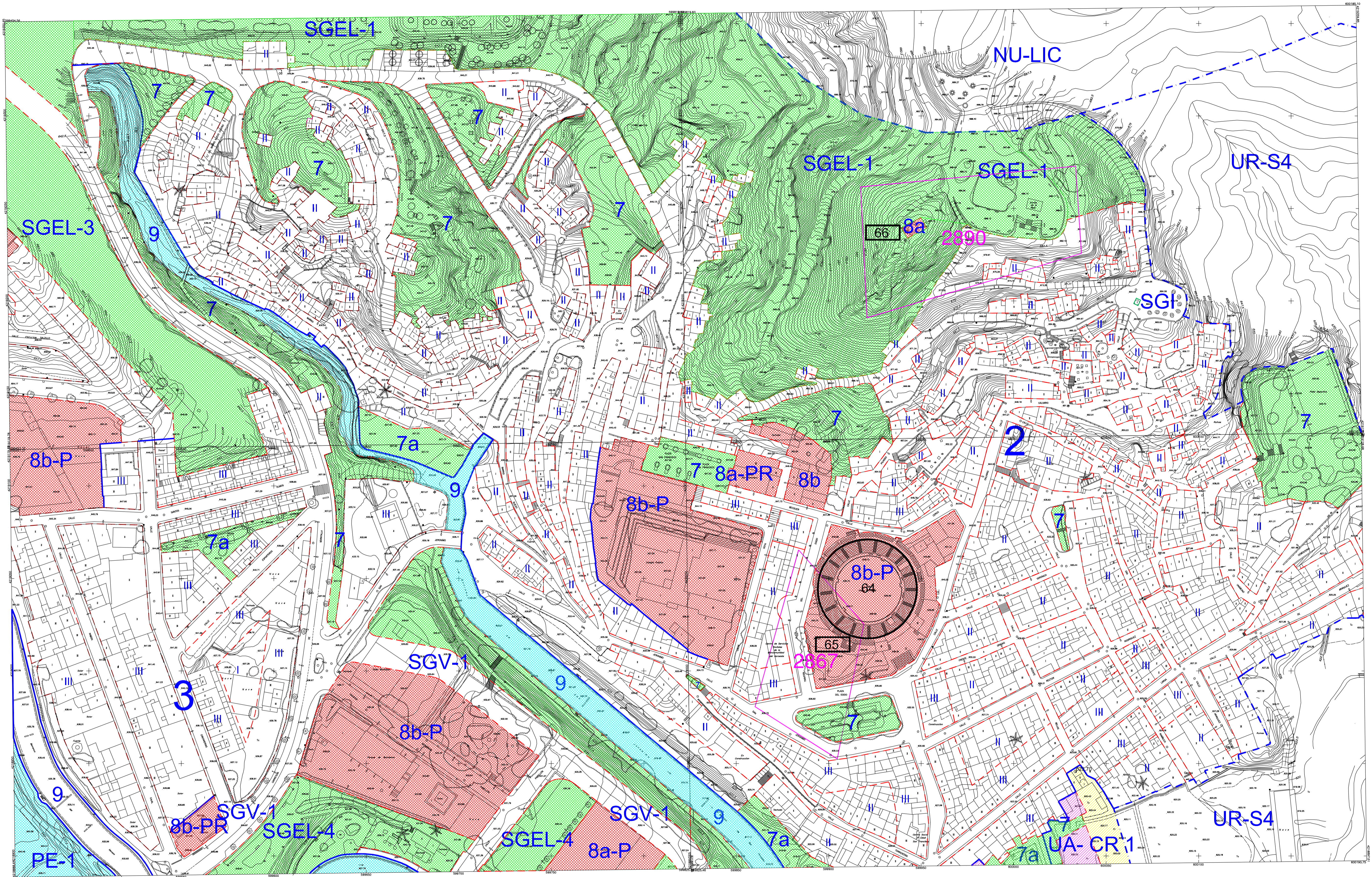
PLANO GUIA		
A 2	A 3	
B 1	B 3	
C 1	C 2	

**VISADO** Normal 144521103790

COLEGIO Oficial de Arquitectos de Murcia HS

Autores: JOSE ALBERTO SAEZ DE HARO

El Colegio garantiza la firma digital de los autores



B3

# PLAN GENERAL MUNICIPAL DE ORDENACION DE CARAVACA DE LA CRUZ

AYUNTAMIENTO DE CARAVACA DE LA CRUZ-COMUNIDAD AUTONOMA DE MURCIA

## LEYENDA

- LÍMITES CLASIFICACIÓN DE SUELO
- LÍMITE DE ZONIFICACIÓN
- LÍMITE UE- (UNIDAD DE EJECUCIÓN)
- LÍMITE PE- (PLAN ESPECIAL)
- PROTECCIÓN VÍAS Y CAUCES
- CAUCES
- LÍNEA DE 100 AÑOS
- LÍNEA DE 500 AÑOS
- ARQUEOLOGÍA
- ALINEACIÓN
- B.I.C. (BIEN DE INTERÉS CULTURAL)
- A DESARROLLAR MEDIANTE U.E.
- ALTURA MÁXIMA
- ENTORNO B.I.C.
- EDIFICACIÓN CATALOGADA

- SUELO NO URBANIZABLE
- NO URBANIZABLE LUGARES DE INTERES COMUNITARIO
- NO URBANIZABLE ZONA ESPECIAL PROTECCION DE AVES
- NO URBANIZABLE DE PROTECCION AMBIENTAL
- NO URBANIZABLE DE PROTECCION FORESTAL
- NO URBANIZABLE INADECUADO
- NO URBANIZABLE AGRICOLA DE INTERES AMBIENTAL
- SUELO URBANIZABLE
- URBANO
- URBANO DE NÚCLEO RURAL

- NU-LIC
- NU-ZEPA
- NU-PA
- NU-F
- NU-H
- NU-AA
- U
- U-NR
- SUELO URBANIZABLE NO SECTORIZADO
- HUERTA URBANIZABLE 1
- HUERTA URBANIZABLE 2
- URBANIZABLE NO SECTORIZADO GENERAL
- URBANIZABLE NO SECTORIZADO (ECONÓMICO-DOT)
- URBANIZABLE ESPECIAL ENTORNO DE PEDANIAS
- SUELO URBANIZABLE SECTORIZADO
- UR-H1
- UR-H2
- UR-NS
- UR-NS-ED
- UR-P
- UR-S

- ### CALIFICACIÓN DEL SUELO URBANO
- 1.- CASCO ANTIGUO
  - 2.- CASCO URBANO
  - 3.- CASCO ACTUAL
  - 4.- REMITIDO A PLANEAMIENTO ANTERIOR
  - 5.- RESIDENCIAL EXTENSIVA
  - 5c.- RESIDENCIAL EXTENSIVA EN CAMINOS

- 6.- ECONÓMICO DOTACIONAL
- 7.- ZONA VERDE PÚBLICA
- 7a.- ZONA VERDE PRIVADA
- 8a.- EQUIPAMIENTO COLMATANDO PARCELA
- 8b.- EQUIPAMIENTO EXENTO EN PARCELA
- 8c.- EQUIPAMIENTO DE OCIO
- 9.- COMUNICACIONES Y CAUCES

PLANO DE CATEGORIAS DE CALIFICACIÓN DEL SUELO URBANO E= 1/1000

LOCALIDAD: CARAVACA DE LA CRUZ TEXTO REFUNDIDO MARZO 2008

EQUIPO REDACTOR

COORDINACION: JOSÉ ALBERTO SÁEZ DE HARO, ARQUITECTO

DIEGO MAYORDOMO MARTÍNEZ, ARQUITECTO

A 3	B 4
B 2	C 3

VISADO Normal 144521103790

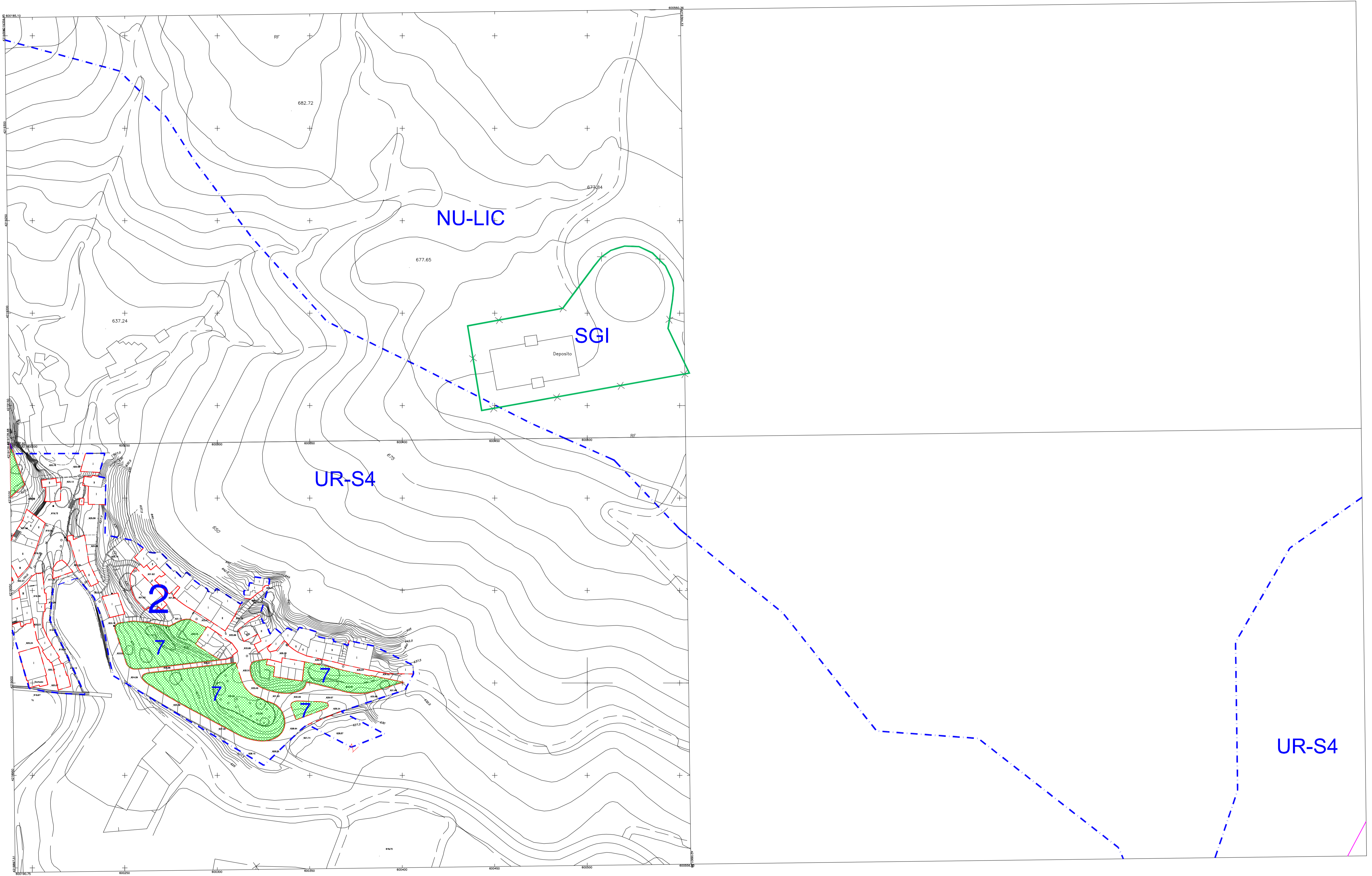
04/06/2008

HS

Autóres: JOSÉ ALBERTO SÁEZ DE HARO

El Colegio garantiza la firma digital de los autores





B4

# PLAN GENERAL MUNICIPAL DE ORDENACION DE CARAVACA DE LA CRUZ

AYUNTAMIENTO DE CARAVACA DE LA CRUZ-COMUNIDAD AUTONOMA DE MURCIA

## LEYENDA

- LÍMITES CLASIFICACIÓN DE SUELO
- LÍMITE DE ZONIFICACIÓN
- LÍMITE UE- (UNIDAD DE EJECUCIÓN)
- LÍMITE PE- (PLAN ESPECIAL)
- PROTECCIÓN VÍAS Y CAUCES
- CAUCES
- LÍNEA DE 100 AÑOS
- LÍNEA DE 500 AÑOS
- ARQUEOLOGÍA

- ALINEACIÓN
- B.I.C. (BIEN DE INTERÉS CULTURAL)
- A DESARROLLAR MEDIANTE U.E.
- ALTURA MÁXIMA
- ENTORNO B.I.C.
- EDIFICACIÓN CATALOGADA

- SUELO NO URBANIZABLE
- NO URBANIZABLE LUGARES DE INTERÉS COMUNITARIO
- NO URBANIZABLE ZONA ESPECIAL PROTECCION DE AVES
- NO URBANIZABLE DE PROTECCION AMBIENTAL
- NO URBANIZABLE DE PROTECCION FORESTAL
- NO URBANIZABLE INADECUADO
- NO URBANIZABLE AGRICOLA DE INTERES AMBIENTAL
- SUELO URBANIZABLE
- URBANO
- URBANO DE NÚCLEO RURAL

- NU-LIC
- NU-ZEPA
- NU-PA
- NU-F
- NU-H
- NU-AA
- U
- UNR

- SUELO URBANIZABLE NO SECTORIZADO
- HUERTA URBANIZABLE 1
- HUERTA URBANIZABLE 2
- URBANIZABLE NO SECTORIZADO GENERAL
- URBANIZABLE NO SECTORIZADO (ECONÓMICO-DOT)
- URBANIZABLE ESPECIAL ENTORNO DE PEDANIAS
- SUELO URBANIZABLE SECTORIZADO
- URBANIZABLE SECTORIZADO

- UR-H1
- UR-H2
- UR-NS
- UR-NS-ED
- UR-P
- UR-S

- CALIFICACIÓN DEL SUELO URBANO
- 1.- CASCO ANTIGUO
- 2.- CASCO URBANO
- 3.- CASCO ACTUAL
- 4.- REMITIDO A PLANEAMIENTO ANTERIOR
- 5.- RESIDENCIAL EXTENSIVA
- 5c.- RESIDENCIAL EXTENSIVA EN CAMINOS

- 6.- ECONÓMICO DOTACIONAL
- 7.- ZONA VERDE PÚBLICA
- 7.a.- ZONA VERDE PRIVADA
- 8.a.- EQUIPAMIENTO COLMATANDO PARCELA
- 8.b.- EQUIPAMIENTO EXENTO EN PARCELA
- 8.c.- EQUIPAMIENTO DE OCIO
- 9.- COMUNICACIONES Y CAUCES

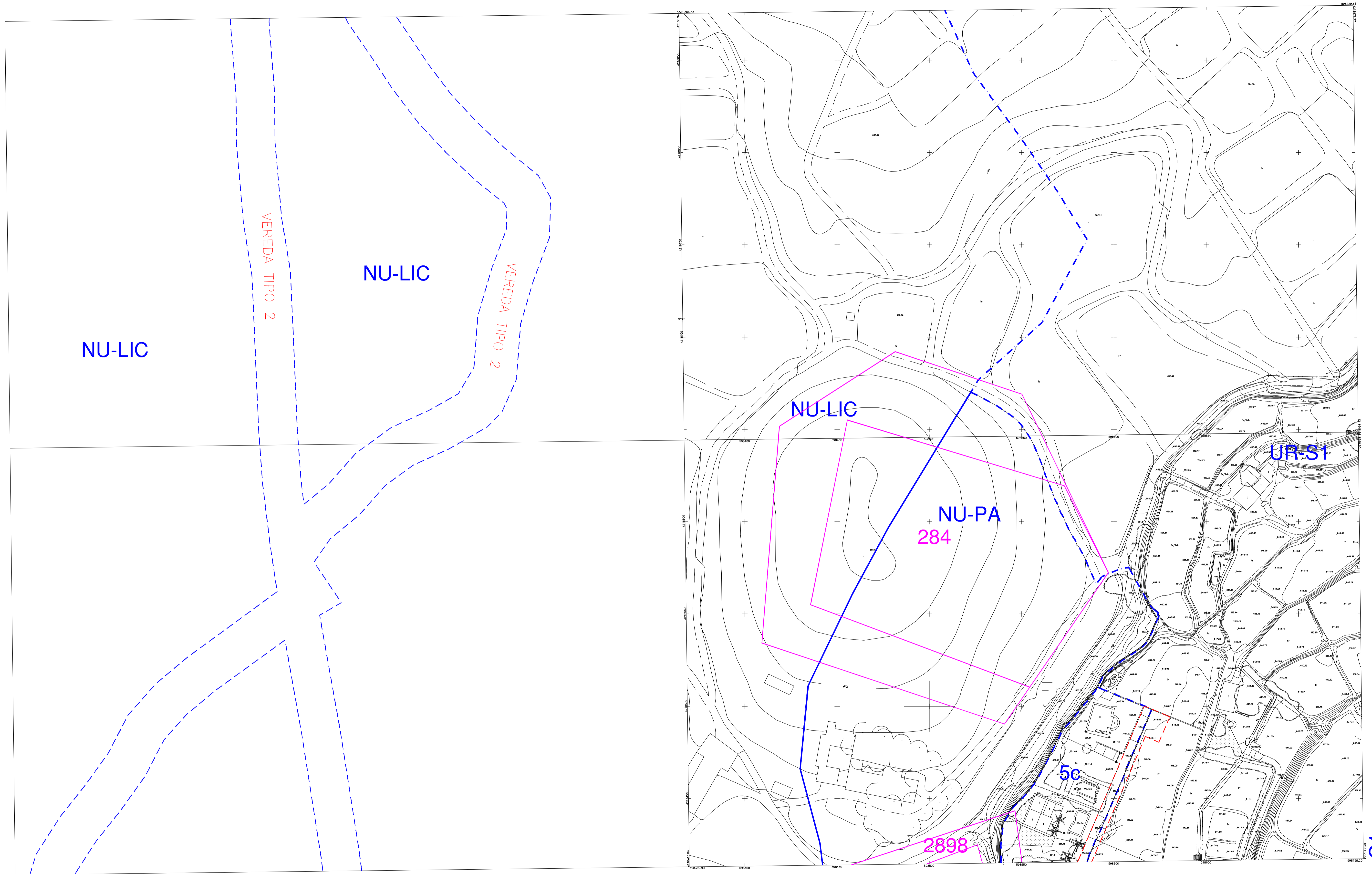
PLANO DE CATEGORIAS DE CALIFICACIÓN DEL SUELO URBANO E= 1/1000  
 LOCALIDAD: CARAVACA DE LA CRUZ TEXTO REFUNDIDO MARZO 2008

EQUIPO REDACTOR

COORDINACION  
 JOSÉ ALBERTO SAEZ DE HARO, ARQUITECTO  
 DIEGO MAYORDOMO MARTÍNEZ, ARQUITECTO

PLANO GUÍA			
A 3	B 3	C 3	C 4

**VISADO** Normal 04/06/2008 144521/103790 HS  
 Colegio Oficial de Arquitectos de Murcia  
 Autores: JOSÉ ALBERTO SAEZ DE HARO



**PLAN GENERAL MUNICIPAL DE ORDENACION DE CARAVACA DE LA CRUZ**

AYUNTAMIENTO DE CARAVACA DE LA CRUZ-COMUNIDAD AUTONOMA DE MURCIA

**LEYENDA**

- LÍMITES CLASIFICACIÓN DE SUELO
- LÍMITE DE ZONIFICACIÓN
- LÍMITE UE- (UNIDAD DE EJECUCIÓN)
- LÍMITE PE- (PLAN ESPECIAL)
- PROTECCIÓN VÍAS Y CAUCES
- CAUCES
- LÍNEA DE 100 AÑOS
- LÍNEA DE 500 AÑOS
- ARQUEOLOGÍA

- ALINEACIÓN
- B.I.C. (BIEN DE INTERÉS CULTURAL)
- A DESARROLLAR MEDIANTE U.E.
- II
- ALTURA MÁXIMA
- ENTORNO B.I.C.
- EDIFICACIÓN CATALOGADA

- SUELO NO URBANIZABLE**
- NO URBANIZABLE LUGARES DE INTERÉS COMUNITARIO
  - NO URBANIZABLE ZONA ESPECIAL PROTECCIÓN DE AVES
  - NO URBANIZABLE DE PROTECCIÓN AMBIENTAL
  - NO URBANIZABLE DE PROTECCIÓN FORESTAL
  - NO URBANIZABLE INADECUADO
  - NO URBANIZABLE AGRÍCOLA DE INTERÉS AMBIENTAL
  - SUELO URBANO
  - URBANO DE NÚCLEO RURAL

- SUELO URBANIZABLE NO SECTORIZADO**
- NU-LIC HUERTA URBANIZABLE 1
  - NU-ZEPA HUERTA URBANIZABLE 2
  - NU-PA URBANIZABLE NO SECTORIZADO GENERAL
  - NU-F URBANIZABLE NO SECTORIZADO (ECONÓMICO-DOT)
  - NU-H URBANIZABLE ESPECIAL ENTORNO DE PEDANÍAS
  - NU-AA SUELO URBANIZABLE SECTORIZADO
  - U URBANO
  - U-NR URBANO DE NÚCLEO RURAL

- SUELO URBANIZABLE SECTORIZADO**
- UR-H1
  - UR-H2
  - UR-NS
  - UR-NS-ED
  - UR-P
  - UR-S

**CALIFICACIÓN DEL SUELO URBANO**

- 1.- CASCO ANTIGUO
- 2.- CASCO URBANO
- 3.- CASCO ACTUAL
- 4.- REMITIDO A PLANEAMIENTO ANTERIOR
- 5.- RESIDENCIAL EXTENSIVA
- 5c.- RESIDENCIAL EXTENSIVA EN CAMINOS

**6.- ECONÓMICO DOTACIONAL**

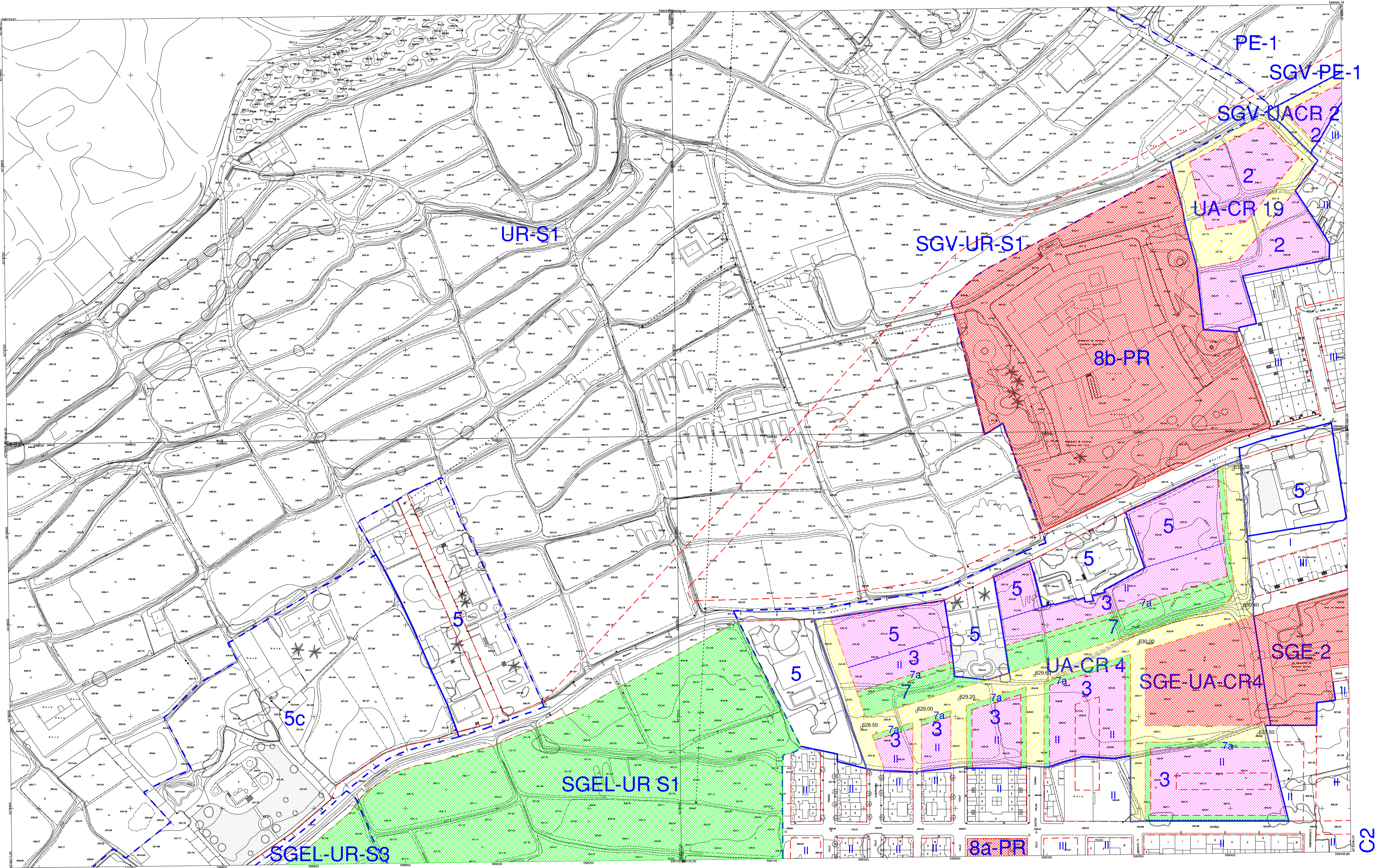
- 7.- ZONA VERDE PÚBLICA
- 7a.- ZONA VERDE PRIVADA
- 8.a- EQUIPAMIENTO COLMATANDO PARCELA
- 8.b- EQUIPAMIENTO EXENTO EN PARCELA
- 8.c- EQUIPAMIENTO DE OCIO
- 9.- COMUNICACIONES Y CAUCES

**PLANO DE CATEGORÍAS DE CALIFICACIÓN DEL SUELO URBANO** E= 1/1000

LOCALIDAD: **CARAVACA DE LA CRUZ**  
**TEXTO REFUNDIDO MARZO 2008**  
**EQUIPO REDACTOR**  
 COORDINACIÓN: JOSÉ ALBERTO SÁEZ DE HARO, ARQUITECTO  
 DIEGO MAYORDOMO MARTÍNEZ, ARQUITECTO

PLANO GUÍA	
B 1	B 2
C 1	C 2
D 1	D 2

**VISADO** 04/06/2008  
 Normal 144521/103790  
 Colegio Oficial de Arquitectos de Murcia HS  
 Autores: JOSÉ ALBERTO SÁEZ DE HARO



**PLAN GENERAL MUNICIPAL DE ORDENACION DE CARAVACA DE LA CRUZ**

AYUNTAMIENTO DE CARAVACA DE LA CRUZ-COMUNIDAD AUTONOMA DE MURCIA

**LEYENDA**

- LÍMITES CLASIFICACIÓN DE SUELO
- LÍMITE DE ZONIFICACIÓN
- LÍMITE UE- (UNIDAD DE EJECUCIÓN)
- LÍMITE PE- (PLAN ESPECIAL)
- PROTECCIÓN VÍAS Y CAUCES
- CAUCES
- LÍNEA DE 100 AÑOS
- LÍNEA DE 500 AÑOS
- ARQUEOLOGÍA

- ALINEACIÓN
- B.I.C. (BIEN DE INTERÉS CULTURAL)
- A DESARROLLAR MEDIANTE U.E.
- ALTURA MÁXIMA
- ENTORNO B.I.C.
- EDIFICACIÓN CATALOGADA

SUELO NO URBANIZABLE  
 NO URBANIZABLE LUGARES DE INTERES COMUNITARIO  
 NO URBANIZABLE ZONA ESPECIAL PROTECCION DE AVES  
 NO URBANIZABLE DE PROTECCION AMBIENTAL  
 NO URBANIZABLE DE PROTECCION FORESTAL  
 NO URBANIZABLE INADecuADO  
 NO URBANIZABLE AGRICOLA DE INTERES AMBIENTAL  
 SUELO URBANO  
 URBANO DE NUCLEO RURAL

SUELO URBANIZABLE NO SECTORIZADO  
 HUERTA URBANIZABLE 1  
 HUERTA URBANIZABLE 2  
 URBANIZABLE NO SECTORIZADO GENERAL  
 URBANIZABLE NO SECTORIZADO (ECONOMICO-DOT)  
 URBANIZABLE ESPECIAL ENTORNO DE PEDANIAS  
 SUELO URBANIZABLE SECTORIZADO  
 URBANIZABLE SECTORIZADO

CLASIFICACIÓN DEL SUELO URBANO  
 1.- CASCO ANTIGUO  
 2.- CASCO URBANO  
 3.- CASCO ACTUAL  
 4.- REMITIDO A PLANEAMIENTO ANTERIOR  
 5.- RESIDENCIAL EXTENSIVA  
 5c.- RESIDENCIAL EXTENSIVA EN CAMINOS

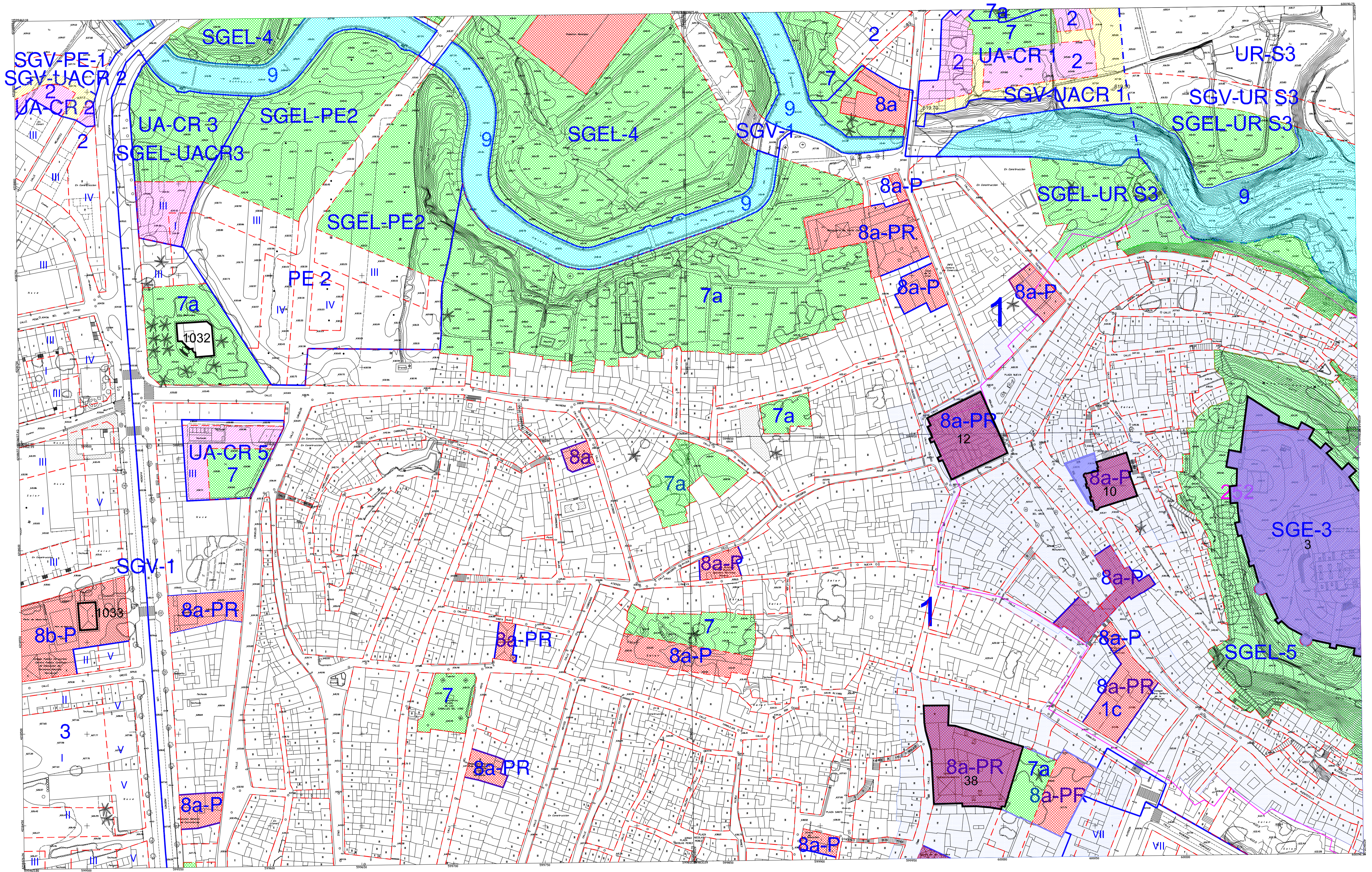
6.- ECONOMICO DOTACIONAL  
 7.- ZONA VERDE PUBLICA  
 7a.- ZONA VERDE PRIVADA  
 8a.- EQUIPAMIENTO COLMATANDO PARCELA  
 8b.- EQUIPAMIENTO EXENTO EN PARCELA  
 8c.- EQUIPAMIENTO DE OCIO  
 9.- COMUNICACIONES Y CAUCES

**PLANO DE CATEGORIAS DE CLASIFICACIÓN DEL SUELO URBANO** E= 1/1000  
 LOCALIDAD: CARAVACA DE LA CRUZ  
 TEXTO REFUNDIDO MARZO 2008

**EQUIPO REDACTOR**  
 COORDINACION: JOSE ALBERTO SAEZ DE HARO, ARQUITECTO  
 DIEGO MAYORDOMO MARTINEZ, ARQUITECTO

B 1	B 2	B 3
C 1	C 2	C 3
D 1	D 2	D 3

**VISADO** 04/06/2008  
 Normal 144521103790  
 Colegiado Oficial de Arquitectos de Murcia  
 Autores: JOSE ALBERTO SAEZ DE HARO



# PLAN GENERAL MUNICIPAL DE ORDENACION DE CARAVACA DE LA CRUZ

AYUNTAMIENTO DE CARAVACA DE LA CRUZ-COMUNIDAD AUTONOMA DE MURCIA

## LEYENDA

- LÍMITES CLASIFICACIÓN DE SUELO
  - LÍMITE DE ZONIFICACIÓN
  - LÍMITE UE- (UNIDAD DE EJECUCIÓN)
  - LÍMITE PE- (PLAN ESPECIAL)
  - PROTECCIÓN VÍAS Y CAUCES
  - CAUCES
  - LÍNEA DE 100 AÑOS
  - LÍNEA DE 500 AÑOS
  - ARQUEOLOGÍA
- ALINEACIÓN
  - B.I.C. (BIEN DE INTERÉS CULTURAL)
  - A DESARROLLAR MEDIANTE U.E.
  - ALTURA MÁXIMA
  - ENTORNO B.I.C.
  - EDIFICACIÓN CATALOGADA

- SUELO NO URBANIZABLE
- NO URBANIZABLE LUGARES DE INTERES COMUNITARIO
- NO URBANIZABLE ZONA ESPECIAL PROTECCION DE AVES
- NO URBANIZABLE DE PROTECCION AMBIENTAL
- NO URBANIZABLE DE PROTECCION FORESTAL
- NO URBANIZABLE INACUADO
- NO URBANIZABLE AGRICOLA DE INTERES AMBIENTAL
- SUELO URBANIZABLE
- URBANO
- URBANO DE NÚCLEO RURAL

- SUELO URBANIZABLE NO SECTORIZADO
- HUERTA URBANIZABLE 1
- HUERTA URBANIZABLE 2
- URBANIZABLE NO SECTORIZADO GENERAL
- URBANIZABLE NO SECTORIZADO (ECONÓMICO-DOT)
- URBANIZABLE ESPECIAL ENTORNO DE PEDANIAS
- SUELO URBANIZABLE SECTORIZADO
- URBANO SECTORIZADO

- CALIFICACIÓN DEL SUELO URBANO
- 1.- CASCO ANTIGUO
- 2.- CASCO URBANO
- 3.- CASCO ACTUAL
- 4.- REMITIDO A PLANEAMIENTO ANTERIOR
- 5.- RESIDENCIAL EXTENSIVA
- 5c.- RESIDENCIAL EXTENSIVA EN CAMINOS

- 6.- ECONÓMICO DOTACIONAL
- 7.- ZONA VERDE PÚBLICA
- 7a.- ZONA VERDE PRIVADA
- 8a.- EQUIPAMIENTO COLMATANDO PARCELA
- 8b.- EQUIPAMIENTO EXENTO EN PARCELA
- 8c.- EQUIPAMIENTO DE OCIO
- 9.- COMUNICACIONES Y CAUCES

PLANO DE CATEGORIAS DE CALIFICACIÓN DEL SUELO URBANO E= 1/1000

LOCALIDAD: CARAVACA DE LA CRUZ TEXTO REFUNDIDO MARZO 2008

EQUIPO REDACTOR

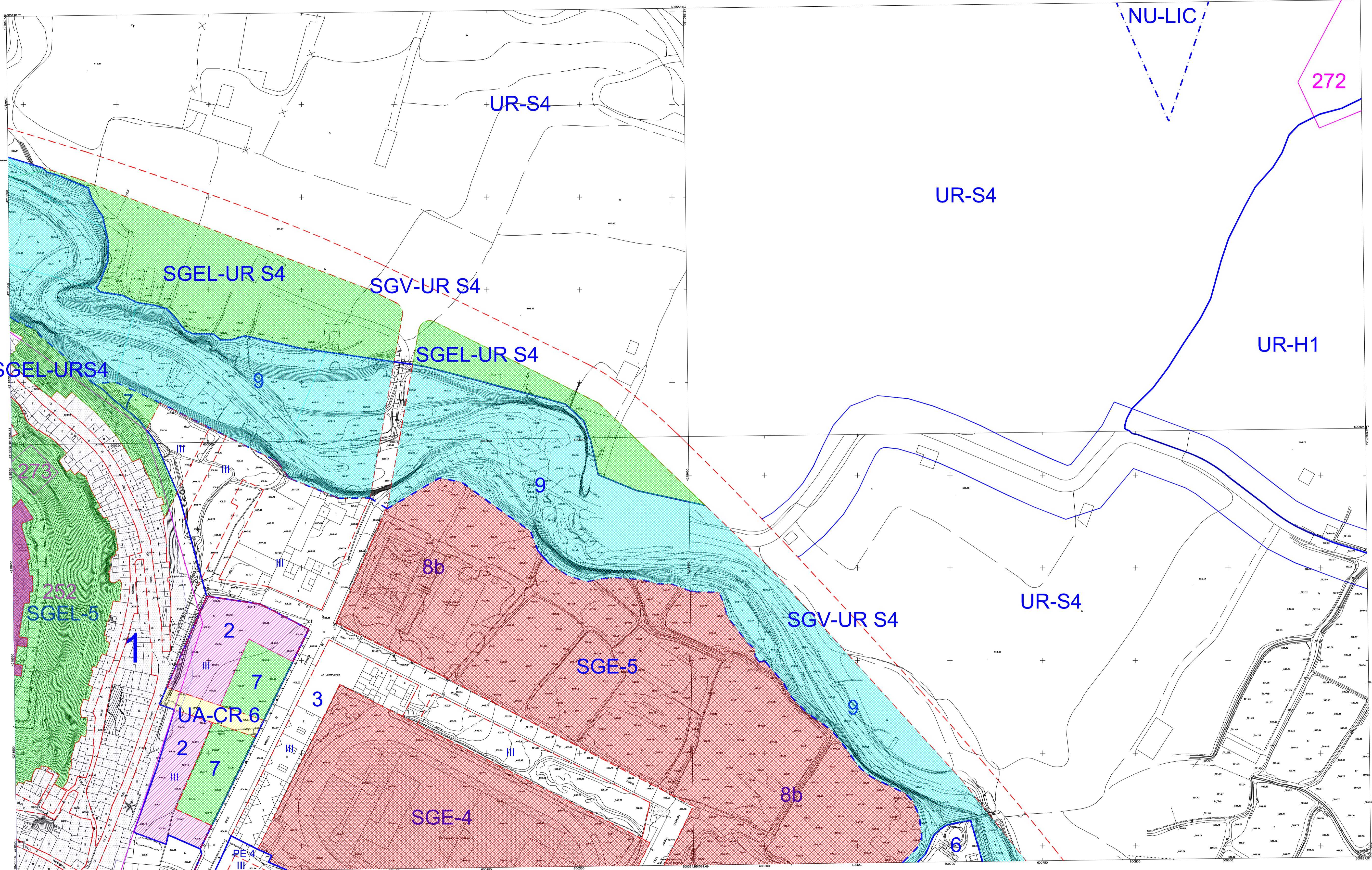
COORDINACION: JOSÉ ALBERTO SAEZ DE HARO, ARQUITECTO

DIEGO MAYORDOMO MARTÍNEZ, ARQUITECTO

PLANO GUIA			
B 2	B 3	B 4	
C 2	C 3	C 4	
D 2	D 3	D 4	

Autóres: JOSÉ ALBERTO SAEZ DE HARO

**VISADO** 04/06/2008  
Normal 144521103790  
Colegio Oficial de Arquitectos de Murcia HS



**PLAN GENERAL MUNICIPAL DE ORDENACION DE CARAVACA DE LA CRUZ**

AYUNTAMIENTO DE CARAVACA DE LA CRUZ-COMUNIDAD AUTONOMA DE MURCIA

**LEYENDA**

- LÍMITES CLASIFICACIÓN DE SUELO
- LÍMITE DE ZONIFICACIÓN
- LÍMITE UE- (UNIDAD DE EJECUCIÓN)
- LÍMITE PE- (PLAN ESPECIAL)
- PROTECCIÓN VÍAS Y CAUCES
- CAUCES
- LÍNEA DE 100 AÑOS
- LÍNEA DE 500 AÑOS
- ARQUEOLOGÍA
- ALINEACIÓN
- B.I.C. (BIEN DE INTERÉS CULTURAL)
- A DESARROLLAR MEDIANTE U.E.
- ALTURA MÁXIMA
- ENTORNO B.I.C.
- EDIFICACIÓN CATALOGADA

- SUELO NO URBANIZABLE
- NO URBANIZABLE LUGARES DE INTERES COMUNITARIO
- NO URBANIZABLE ZONA ESPECIAL PROTECCION DE AVES
- NO URBANIZABLE DE PROTECCION AMBIENTAL
- NO URBANIZABLE DE PROTECCION FORESTAL
- NO URBANIZABLE INADecuADO
- NO URBANIZABLE AGRICOLA DE INTERES AMBIENTAL
- SUELO URBANIZABLE
- URBANO
- URBANO DE NÚCLEO RURAL

- NU-LIC
- NU-ZEPA
- NU-PA
- NU-F
- NU-H
- NU-AA
- U
- UNR
- SUELO URBANIZABLE NO SECTORIZADO
- HUERTA URBANIZABLE 1
- HUERTA URBANIZABLE 2
- URBANIZABLE NO SECTORIZADO GENERAL
- URBANIZABLE NO SECTORIZADO (ECONÓMICO-DOT)
- URBANIZABLE ESPECIAL ENTORNO DE PEDANIAS
- SUELO URBANIZABLE SECTORIZADO
- UR-H1
- UR-H2
- UR-NS
- UR-NS-ED
- UR-P
- UR-S

- CALIFICACIÓN DEL SUELO URBANO
- 1.- CASCO ANTIGUO
- 2.- CASCO URBANO
- 3.- CASCO ACTUAL
- 4.- REMITIDO A PLANEAMIENTO ANTERIOR
- 5.- RESIDENCIAL EXTENSIVA
- 5c.- RESIDENCIAL EXTENSIVA EN CAMINOS

- 6.- ECONÓMICO DOTACIONAL
- 7.- ZONA VERDE PÚBLICA
- 7.a.- ZONA VERDE PRIVADA
- 8.a.- EQUIPAMIENTO COLMATANDO PARCELA
- 8.b.- EQUIPAMIENTO EXENTO EN PARCELA
- 8.c.- EQUIPAMIENTO DE OCIO
- 9.- COMUNICACIONES Y CAUCES

**PLANO DE CATEGORIAS DE CALIFICACIÓN DEL SUELO URBANO** E= 1/1000  
 LOCALIDAD: CARAVACA DE LA CRUZ TEXTO REFUNDIDO MARZO 2008

**EQUIPO REDACTOR**

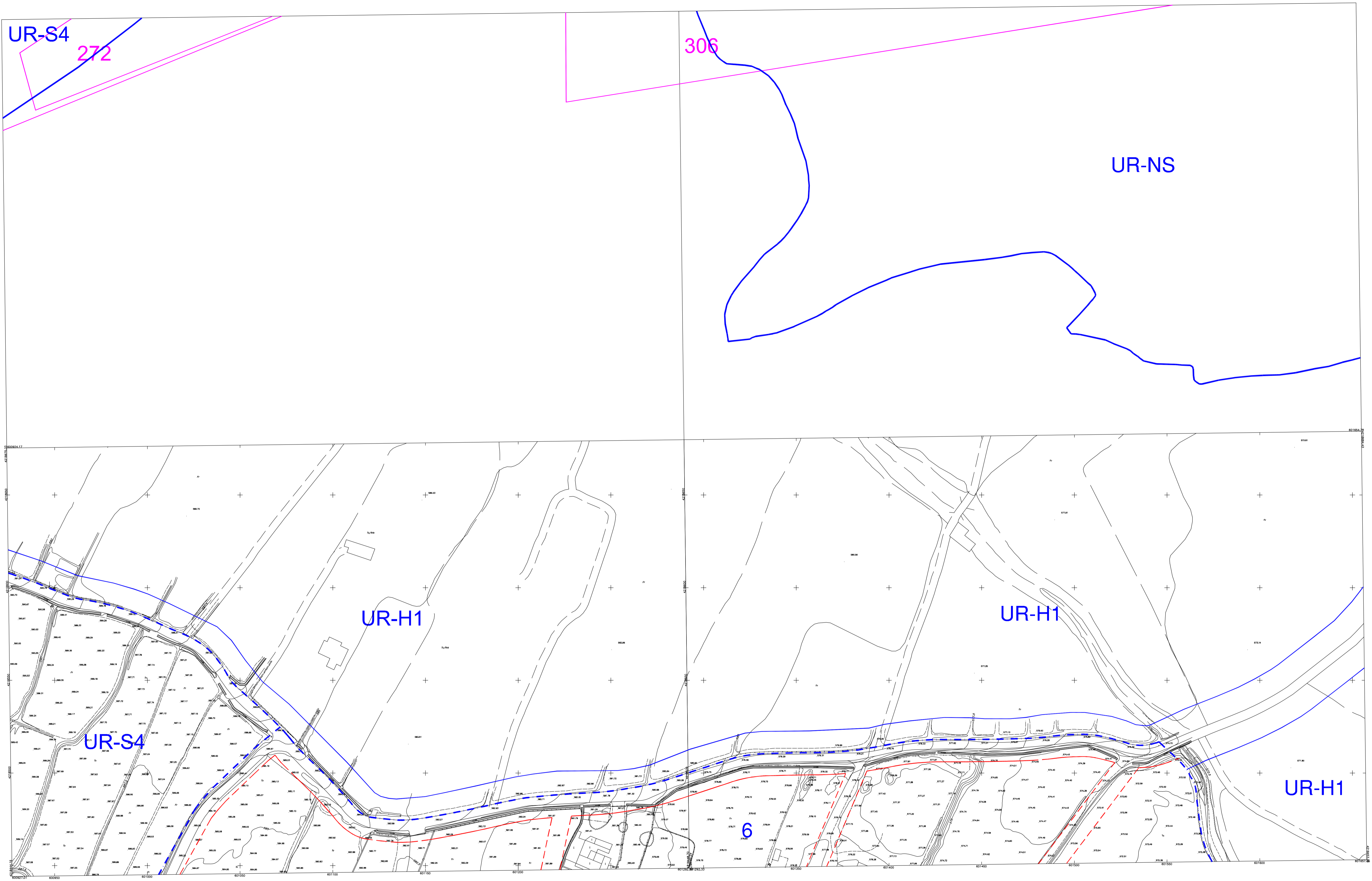
**COORDINACION**  
 JOSÉ ALBERTO SAEZ DE HARO, ARQUITECTO  
 DIEGO MAYORDOMO MARTÍNEZ, ARQUITECTO

**PLANO GUIA**

B 3	B 4
C 3	C 5
D 3	D 4

**VISADO** 04/06/2008  
 Normal 144521/103790  
 Colegio Oficial de Arquitectos de Murcia HS  
 Autores: JOSÉ ALBERTO SAEZ DE HARO

El Colegio garantiza la firma digital de los autores



**PLAN GENERAL MUNICIPAL DE ORDENACION DE CARAVACA DE LA CRUZ**

AYUNTAMIENTO DE CARAVACA DE LA CRUZ-COMUNIDAD AUTONOMA DE MURCIA

**LEYENDA**

- LÍMITES CLASIFICACIÓN DE SUELO
- LÍMITE DE ZONIFICACIÓN
- LÍMITE UE- (UNIDAD DE EJECUCIÓN)
- LÍMITE PE- (PLAN ESPECIAL)
- PROTECCIÓN VÍAS Y CAUCES
- CAUCES
- LÍNEA DE 100 AÑOS
- LÍNEA DE 500 AÑOS
- ARQUEOLOGÍA
- ALINEACIÓN
- B.I.C. (BIEN DE INTERÉS CULTURAL)
- A DESARROLLAR MEDIANTE U.E.
- ALTURA MÁXIMA
- ENTORNO B.I.C.
- EDIFICACIÓN CATALOGADA

- SUELO NO URBANIZABLE
- NO URBANIZABLE LUGARES DE INTERÉS COMUNITARIO
- NO URBANIZABLE ZONA ESPECIAL PROTECCIÓN DE AVES
- NO URBANIZABLE DE PROTECCIÓN AMBIENTAL
- NO URBANIZABLE DE PROTECCIÓN FORESTAL
- NO URBANIZABLE INADECUADO
- NO URBANIZABLE AGRÍCOLA DE INTERÉS AMBIENTAL
- SUELO URBANO
- URBANO DE NÚCLEO RURAL

- SUELO URBANIZABLE NO SECTORIZADO**
- HUERTA URBANIZABLE 1
- HUERTA URBANIZABLE 2
- URBANIZABLE NO SECTORIZADO GENERAL
- URBANIZABLE NO SECTORIZADO (ECONÓMICO-DOT)
- URBANIZABLE ESPECIAL ENTORNO DE PEDANÍAS
- SUELO URBANIZABLE SECTORIZADO
- URBANO
- URBANO DE NÚCLEO RURAL

- CALIFICACIÓN DEL SUELO URBANO**
- 1.- CASCO ANTIGUO
- 2.- CASCO URBANO
- 3.- CASCO ACTUAL
- 4.- REMITIDO A PLANEAMIENTO ANTERIOR
- 5.- RESIDENCIAL EXTENSIVA
- 5c.- RESIDENCIAL EXTENSIVA EN CAMINOS
- 6.- ECONÓMICO DOTACIONAL
- 7.- ZONA VERDE PÚBLICA
- 7.a.- ZONA VERDE PRIVADA
- 8.a.- EQUIPAMIENTO COLMATANDO PARCELA
- 8.b.- EQUIPAMIENTO EXENTO EN PARCELA
- 8.c.- EQUIPAMIENTO DE OCIO
- 9.- COMUNICACIONES Y CAUCES

**PLANO DE CATEGORÍAS DE CALIFICACIÓN DEL SUELO URBANO** E= 1/1000  
 LOCALIDAD: CARAVACA DE LA CRUZ TEXTO REFUNDIDO MARZO 2008

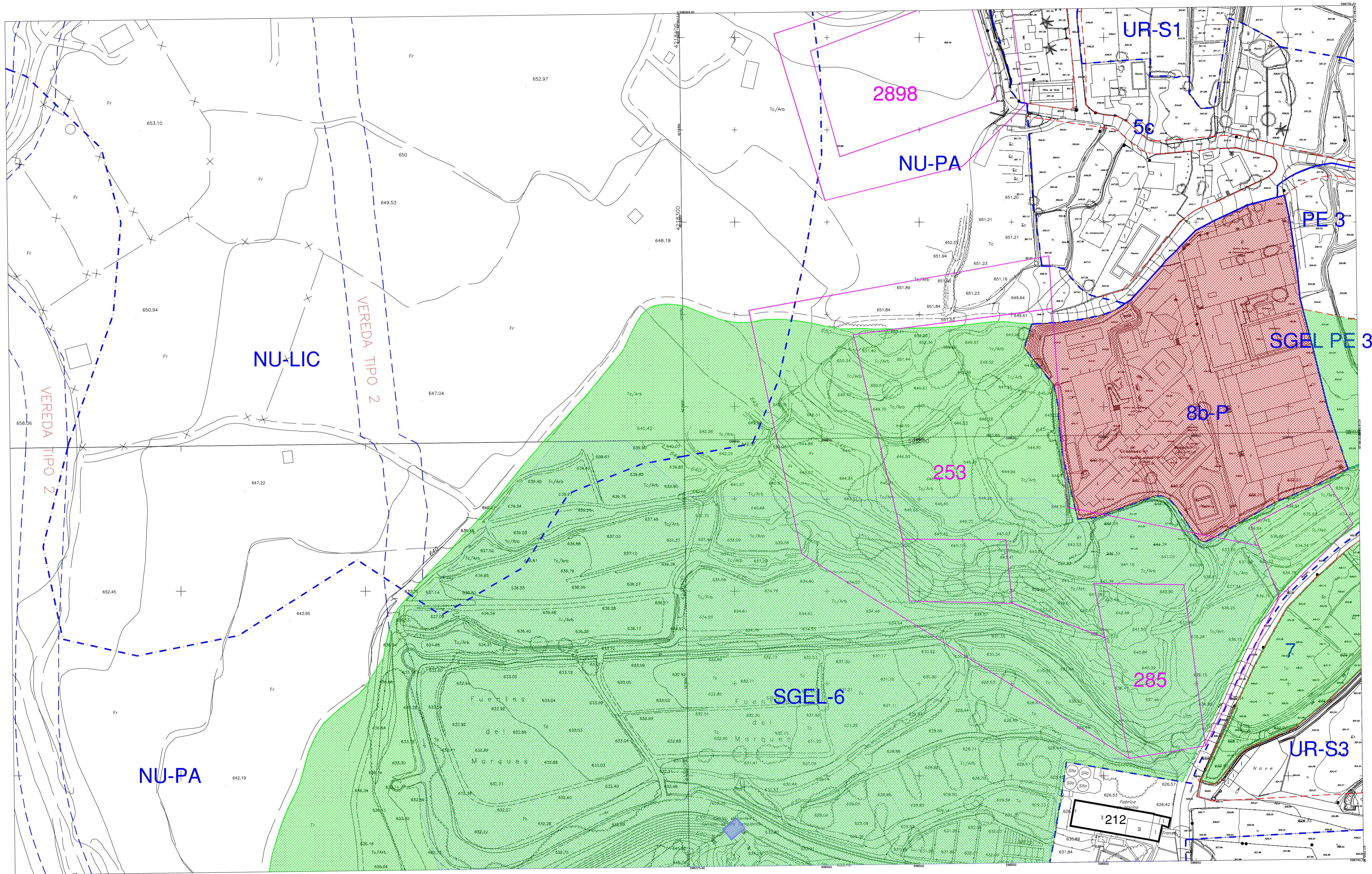
**EQUIPO REDACTOR**

**COORDINACIÓN**  
 JOSÉ ALBERTO SÁEZ DE HARO, ARQUITECTO  
 DIEGO MAYORDOMO MARTÍNEZ, ARQUITECTO

**PLANO GUÍA**

B 4	C 4	D 4

**VISADO** 04/06/2008  
 Normal 144521/103790  
 Colegio Oficial de Arquitectos de Murcia HS  
 Autores: JOSÉ ALBERTO SÁEZ DE HARO



**PLAN GENERAL MUNICIPAL DE ORDENACION DE CARAVACA DE LA CRUZ**

AYUNTAMIENTO DE CARAVACA DE LA CRUZ-COMUNIDAD AUTONOMA DE MURCIA

**LEYENDA**

- LÍMITES CLASIFICACIÓN DE SUELO
- LÍMITE DE ZONIFICACIÓN
- LÍMITE UE- (UNIDAD DE EJECUCIÓN)
- LÍMITE PE- (PLAN ESPECIAL)
- PROTECCIÓN VÍAS Y CAUCES
- CAUCES
- LÍNEA DE 100 AÑOS
- LÍNEA DE 500 AÑOS
- ARQUEOLOGÍA

- ALINEACIÓN
- B.I.C. (BIEN DE INTERÉS CULTURAL)
- A DESARROLLAR MEDIANTE U.E.
- ALTURA MÁXIMA
- ENTORNO B.I.C.
- 000 EDIFICACIÓN CATALOGADA

- SUELO NO URBANIZABLE**
- NO URBANIZABLE LUGARES DE INTERÉS COMUNITARIO
  - NO URBANIZABLE ZONA ESPECIAL PROTECCIÓN DE AVES
  - NO URBANIZABLE DE PROTECCIÓN AMBIENTAL
  - NO URBANIZABLE DE PROTECCIÓN FORESTAL
  - NO URBANIZABLE INADECUADO
  - NO URBANIZABLE AGRÍCOLA DE INTERÉS AMBIENTAL
  - SUELO URBANIZABLE
  - URBANO
  - URBANO DE NÚCLEO RURAL

- SUELO URBANIZABLE NO SECTORIZADO**
- NU-LIC
  - NU-ZEPA
  - NU-PA
  - NU-F
  - NU-H
  - NU-AA
  - U
  - U-NR
- SUELO URBANIZABLE NO SECTORIZADO**
- HUERTA URBANIZABLE 1
  - HUERTA URBANIZABLE 2
  - URBANIZABLE NO SECTORIZADO GENERAL
  - URBANIZABLE NO SECTORIZADO (ECONÓMICO-DOT)
  - URBANIZABLE ESPECIAL ENTORNO DE PEDANÍAS
  - SUELO URBANIZABLE SECTORIZADO
  - URBANO
  - URBANO DE NÚCLEO RURAL

- CALIFICACIÓN DEL SUELO URBANO**
- 1.- CASCO ANTIGUO
  - 2.- CASCO URBANO
  - 3.- CASCO ACTUAL
  - 4.- REMITIDO A PLANEAMIENTO ANTERIOR
  - 5.- RESIDENCIAL EXTENSIVA
  - 5c.- RESIDENCIAL EXTENSIVA EN CAMINOS
  - 6.- ECONÓMICO DOTACIONAL
  - 7.- ZONA VERDE PÚBLICA
  - 7a.- ZONA VERDE PRIVADA
  - 8a.- EQUIPAMIENTO COLMATANDO PARCELA
  - 8b.- EQUIPAMIENTO EXENTO EN PARCELA
  - 8c.- EQUIPAMIENTO DE OCIO
  - 9.- COMUNICACIONES Y CAUCES

**PLANO DE CATEGORÍAS DE CALIFICACIÓN DEL SUELO URBANO** E= 1/1000

LOCALIDAD: **CARAVACA DE LA CRUZ** TEXTO REFUNDIDO MARZO 2008

**EQUIPO REDACTOR**

COORDINACIÓN: JOSÉ ALBERTO SÁEZ DE HARO, ARQUITECTO

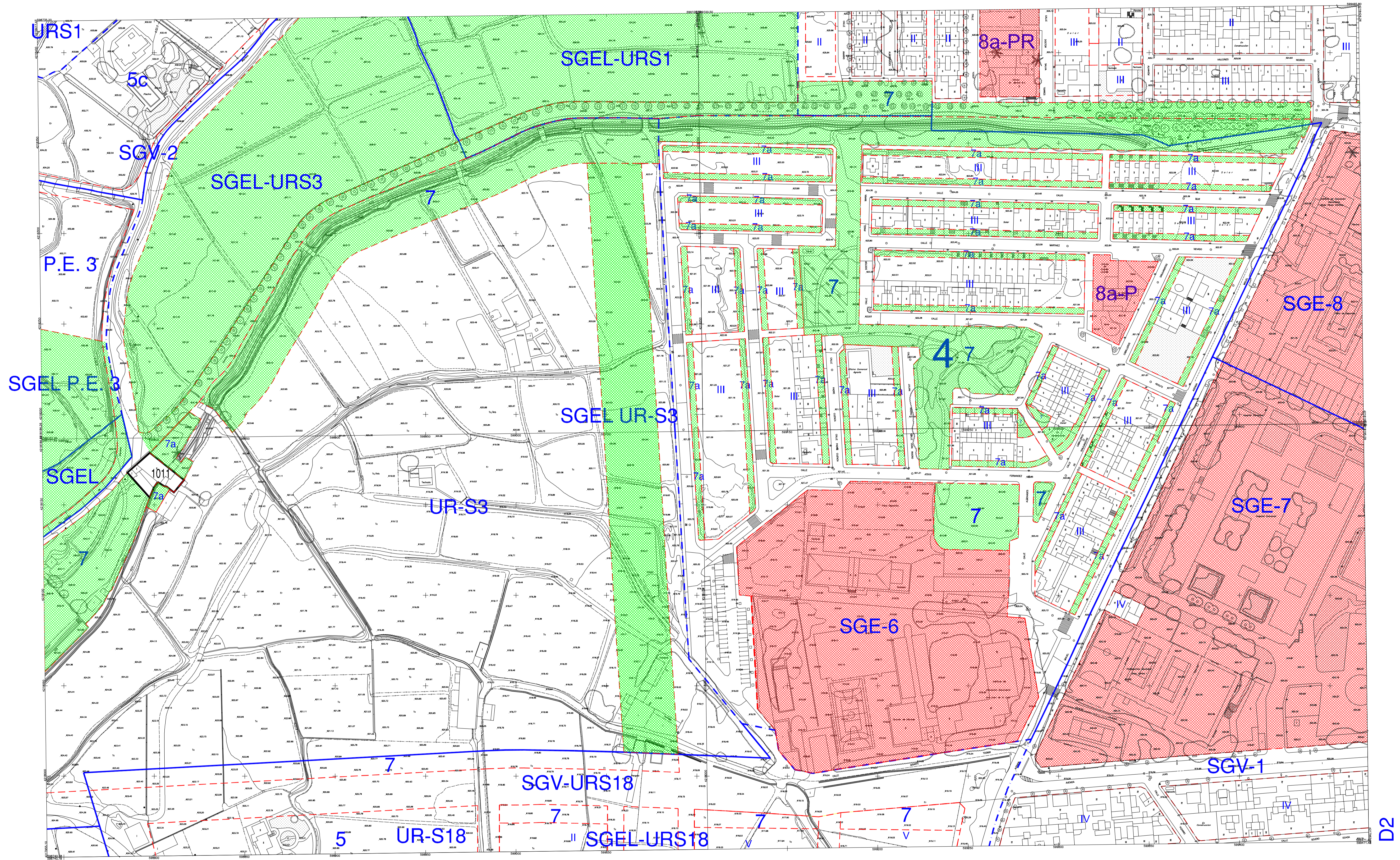
DIEGO MAYORDOMO MARTÍNEZ, ARQUITECTO

	C 1	C 2
	D 1	D 2
E 1		

**PLANO GUIA**

**VISADO** 04/06/2008 144521103790 Normal HS

El Colegio garantiza la firma digital de los autores



**PLAN GENERAL MUNICIPAL DE ORDENACION DE CARAVACA DE LA CRUZ**

AYUNTAMIENTO DE CARAVACA DE LA CRUZ-COMUNIDAD AUTONOMA DE MURCIA

**LEYENDA**

- LÍMITES CLASIFICACIÓN DE SUELO
- LÍMITE DE ZONIFICACIÓN
- LÍMITE UE- (UNIDAD DE EJECUCIÓN)
- LÍMITE PE- (PLAN ESPECIAL)
- PROTECCIÓN VÍAS Y CAUCES
- CAUCES
- LÍNEA DE 100 AÑOS
- LÍNEA DE 500 AÑOS
- ARQUEOLOGÍA
- ALINEACIÓN
- B.I.C. (BIEN DE INTERÉS CULTURAL)
- A DESARROLLAR MEDIANTE U.E.
- ALTURA MÁXIMA
- ENTORNO B.I.C.
- EDIFICACIÓN CATALOGADA

- SUELO NO URBANIZABLE
- NO URBANIZABLE LUGARES DE INTERES COMUNITARIO
- NO URBANIZABLE ZONA ESPECIAL PROTECCION DE AVES
- NO URBANIZABLE DE PROTECCION AMBIENTAL
- NO URBANIZABLE DE PROTECCION FORESTAL
- NO URBANIZABLE INADecuADO
- NO URBANIZABLE AGRICOLA DE INTERES AMBIENTAL
- SUELO URBANIZABLE
- URBANO
- URBANO DE NUCLEO RURAL

- NU-LIC
- NU-ZEPA
- NU-PA
- NU-F
- NU-H
- NU-AA
- U
- U-R
- SUELO URBANIZABLE NO SECTORIZADO
- HUERTA URBANIZABLE 1
- HUERTA URBANIZABLE 2
- URBANIZABLE NO SECTORIZADO GENERAL
- URBANIZABLE NO SECTORIZADO (ECONÓMICO-DOT)
- URBANIZABLE ESPECIAL ENTORNO DE PEDANIAS
- SUELO URBANIZABLE SECTORIZADO
- URBANO SECTORIZADO

- UR-H1
- UR-H2
- UR-NS
- UR-NS-ED
- UR-P
- UR-S
- CALIFICACIÓN DEL SUELO URBANO
- 1.- CASCO ANTIGUO
- 2.- CASCO URBANO
- 3.- CASCO ACTUAL
- 4.- REMITIDO A PLANEAMIENTO ANTERIOR
- 5.- RESIDENCIAL EXTENSIVA
- 5c.- RESIDENCIAL EXTENSIVA EN CAMINOS

- 6.- ECONÓMICO DOTACIONAL
- 7.- ZONA VERDE PÚBLICA
- 7a.- ZONA VERDE PRIVADA
- 8a.- EQUIPAMIENTO COLMATANDO PARCELA
- 8b.- EQUIPAMIENTO EXENTO EN PARCELA
- 8c.- EQUIPAMIENTO DE OCIO
- 9.- COMUNICACIONES Y CAUCES

**PLANO DE CATEGORIAS DE CALIFICACIÓN DEL SUELO URBANO** E= 1/1000  
 LOCALIDAD: CARAVACA DE LA CRUZ TEXTO REFUNDIDO MARZO 2008

**EQUIPO REDACTOR**

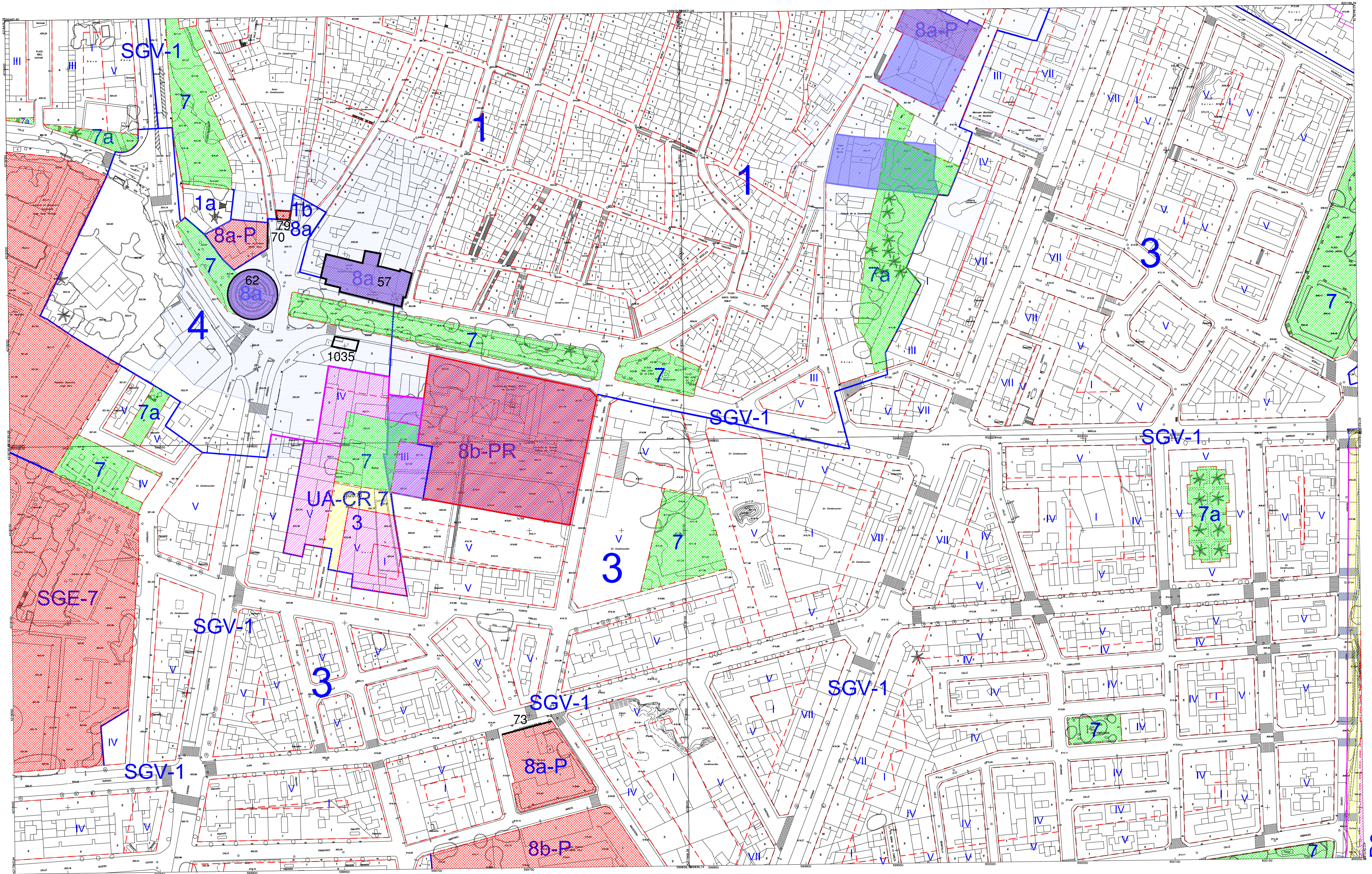
COORDINACION: JOSÉ ALBERTO SAEZ DE HARO, ARQUITECTO  
 DIEGO MAYORDOMO MARTÍNEZ, ARQUITECTO

PLANO GUIA		
C 1	C 2	C 3
D 1	D 2	D 3
E 1	E 2	E 3

**VISADO** Normal 144521103790  
 Colegiado Oficial de Arquitectos de Murcia HS  
 Autores: JOSÉ ALBERTO SAEZ DE HARO

D2





# PLAN GENERAL MUNICIPAL DE ORDENACION DE CARAVACA DE LA CRUZ

AYUNTAMIENTO DE CARAVACA DE LA CRUZ-COMUNIDAD AUTONOMA DE MURCIA

## LEYENDA

- LÍMITES CLASIFICACIÓN DE SUELO
- LÍMITE DE ZONIFICACIÓN
- LÍMITE UE- (UNIDAD DE EJECUCIÓN)
- LÍMITE PE- (PLAN ESPECIAL)
- PROTECCIÓN VÍAS Y CAUCES
- CAUCES
- LÍNEA DE 100 AÑOS
- LÍNEA DE 500 AÑOS
- ARQUEOLOGÍA

- ALINEACIÓN
- B.I.C. (BIEN DE INTERÉS CULTURAL)
- A DESARROLLAR MEDIANTE U.E.
- II
- ALTURA MÁXIMA
- ENTORNO B.I.C.
- EDIFICACIÓN CATALOGADA

- SUELO NO URBANIZABLE
- NO URBANIZABLE LUGARES DE INTERES COMUNITARIO
- NO URBANIZABLE ZONA ESPECIAL PROTECCION DE AVES
- NO URBANIZABLE DE PROTECCION AMBIENTAL
- NO URBANIZABLE DE PROTECCION FORESTAL
- NO URBANIZABLE INADECUADO
- NO URBANIZABLE AGRICOLA DE INTERES AMBIENTAL
- SUELO URBANIZABLE
- URBANO
- URBANO DE NÚCLEO RURAL

- NU-LIC
- NU-ZEPA
- NU-PA
- NU-F
- NU-H
- NU-AA
- U
- UNR

## SUELO URBANIZABLE NO SECTORIZADO

- HUERTA URBANIZABLE 1
- HUERTA URBANIZABLE 2
- URBANIZABLE NO SECTORIZADO GENERAL
- URBANIZABLE NO SECTORIZADO (ECONÓMICO-DOT)
- URBANIZABLE ESPECIAL ENTORNO DE PEDANIAS
- SUELO URBANIZABLE SECTORIZADO
- URBANO SECTORIZADO

## CALIFICACIÓN DEL SUELO URBANO

- UR-H1
- UR-H2
- UR-NS
- UR-NS-ED
- UR-P
- UR-S

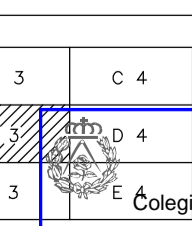
## 6.- ECONÓMICO DOTACIONAL

- 7.- ZONA VERDE PÚBLICA
- 7.a.- ZONA VERDE PRIVADA
- 8.a.- EQUIPAMIENTO COLMATANDO PARCELA
- 8.b.- EQUIPAMIENTO EXENTO EN PARCELA
- 8.c.- EQUIPAMIENTO DE OCIO
- 9.- COMUNICACIONES Y CAUCES

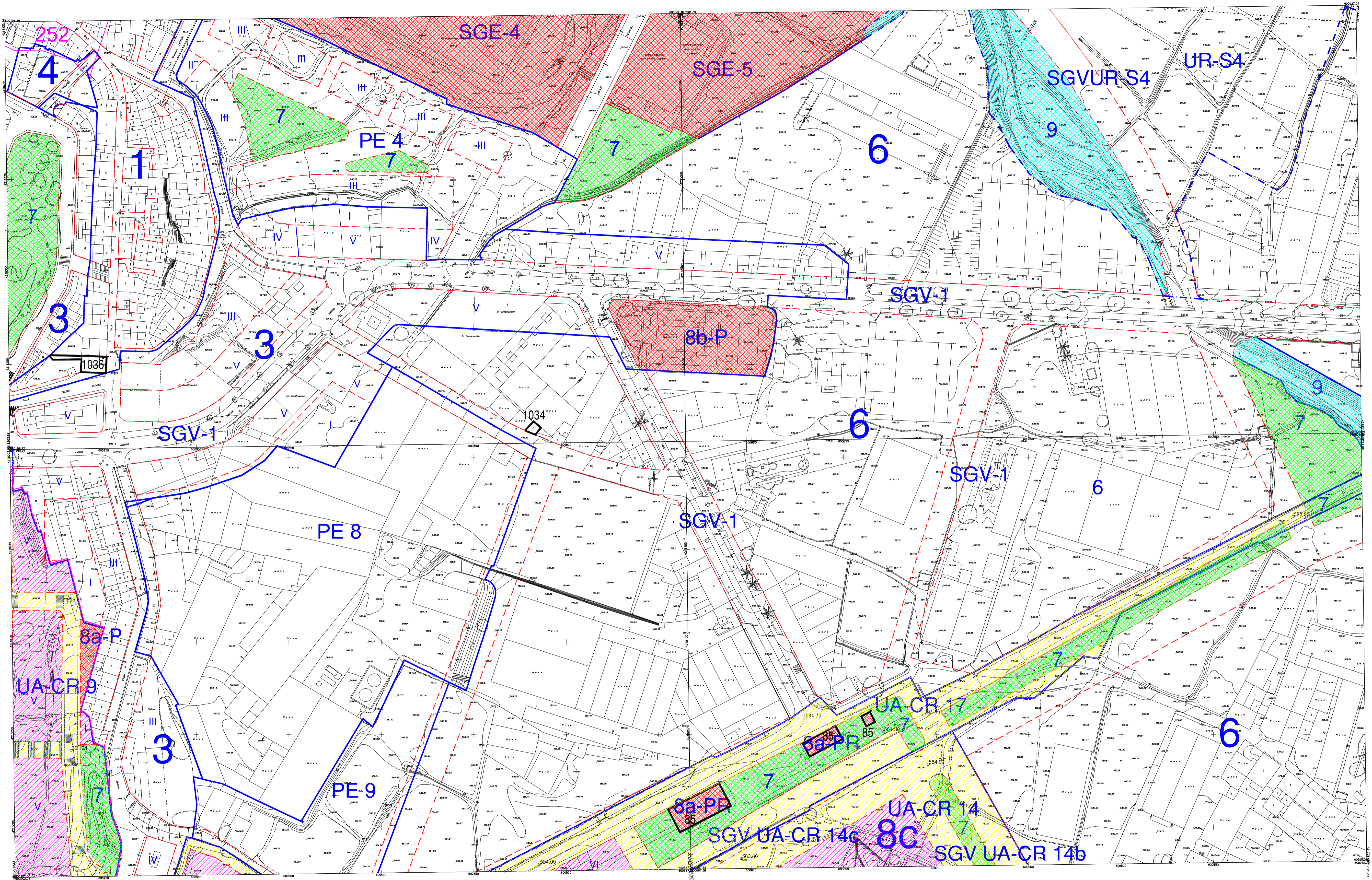
## PLANO DE CATEGORIAS DE CALIFICACIÓN DEL SUELO URBANO

- LOCALIDAD: CARAVACA DE LA CRUZ
- TEXTO REFUNDIDO MARZO 2008
- EQUPO REDACTOR
- COORDINACION: JOSÉ ALBERTO SAEZ DE HARO, ARQUITECTO
- DIEGO MAYORDOMO MARTÍNEZ, ARQUITECTO

PLANO GUIA		
C 2	C 3	C 4
D 2	D 3	D 4
E 2	E 3	E 4



**VISADO** 04/06/2008  
Normal 144521103790  
Colegio Oficial de Arquitectos de Murcia HS  
Autores: JOSÉ ALBERTO SAEZ DE HARO



D4

# PLAN GENERAL MUNICIPAL DE ORDENACION DE CARAVACA DE LA CRUZ

AYUNTAMIENTO DE CARAVACA DE LA CRUZ-COMUNIDAD AUTONOMA DE MURCIA

## LEYENDA

- LÍMITES CLASIFICACIÓN DE SUELO
- LÍMITE DE ZONIFICACIÓN
- LÍMITE UE- (UNIDAD DE EJECUCIÓN)
- LÍMITE PE- (PLAN ESPECIAL)
- PROTECCIÓN VÍAS Y CAUCES
- CAUCES
- LÍNEA DE 100 AÑOS
- LÍNEA DE 500 AÑOS
- ARQUEOLOGÍA
- ALINEACIÓN
- B.I.C. (BIEN DE INTERÉS CULTURAL)
- A DESARROLLAR MEDIANTE U.E.
- ALTURA MÁXIMA
- ENTORNO B.I.C.
- EDIFICACIÓN CATALOGADA

- SUELO NO URBANIZABLE
- NO URBANIZABLE LUGARES DE INTERES COMUNITARIO
- NO URBANIZABLE ZONA ESPECIAL PROTECCION DE AVES
- NO URBANIZABLE DE PROTECCION AMBIENTAL
- NO URBANIZABLE DE PROTECCION FORESTAL
- NO URBANIZABLE INADecuADO
- NO URBANIZABLE AGRICOLA DE INTERES AMBIENTAL
- SUELO URBANO
- URBANO DE NUCLEO RURAL

- SUELO URBANIZABLE NO SECTORIZADO
- HUERTA URBANIZABLE 1
- HUERTA URBANIZABLE 2
- URBANIZABLE NO SECTORIZADO GENERAL
- URBANIZABLE NO SECTORIZADO (ECONOMICO-DOT)
- URBANIZABLE ESPECIAL ENTORNO DE PEDANIAS
- SUELO URBANIZABLE SECTORIZADO
- URBANO
- URBANO DE NUCLEO RURAL

- CALIFICACIÓN DEL SUELO URBANO
- 1.- CASCO ANTIGUO
- 2.- CASCO URBANO
- 3.- CASCO ACTUAL
- 4.- REMITIDO A PLANEAMIENTO ANTERIOR
- 5.- RESIDENCIAL EXTENSIVA
- 5c.- RESIDENCIAL EXTENSIVA EN CAMINOS
- 6.- ECONOMICO DOTACIONAL
- 7.- ZONA VERDE PUBLICA
- 7a.- ZONA VERDE PRIVADA
- 8a.- EQUIPAMIENTO COLMATANDO PARCELA
- 8b.- EQUIPAMIENTO EXENTO EN PARCELA
- 8c.- EQUIPAMIENTO DE OCIO
- 9.- COMUNICACIONES Y CAUCES

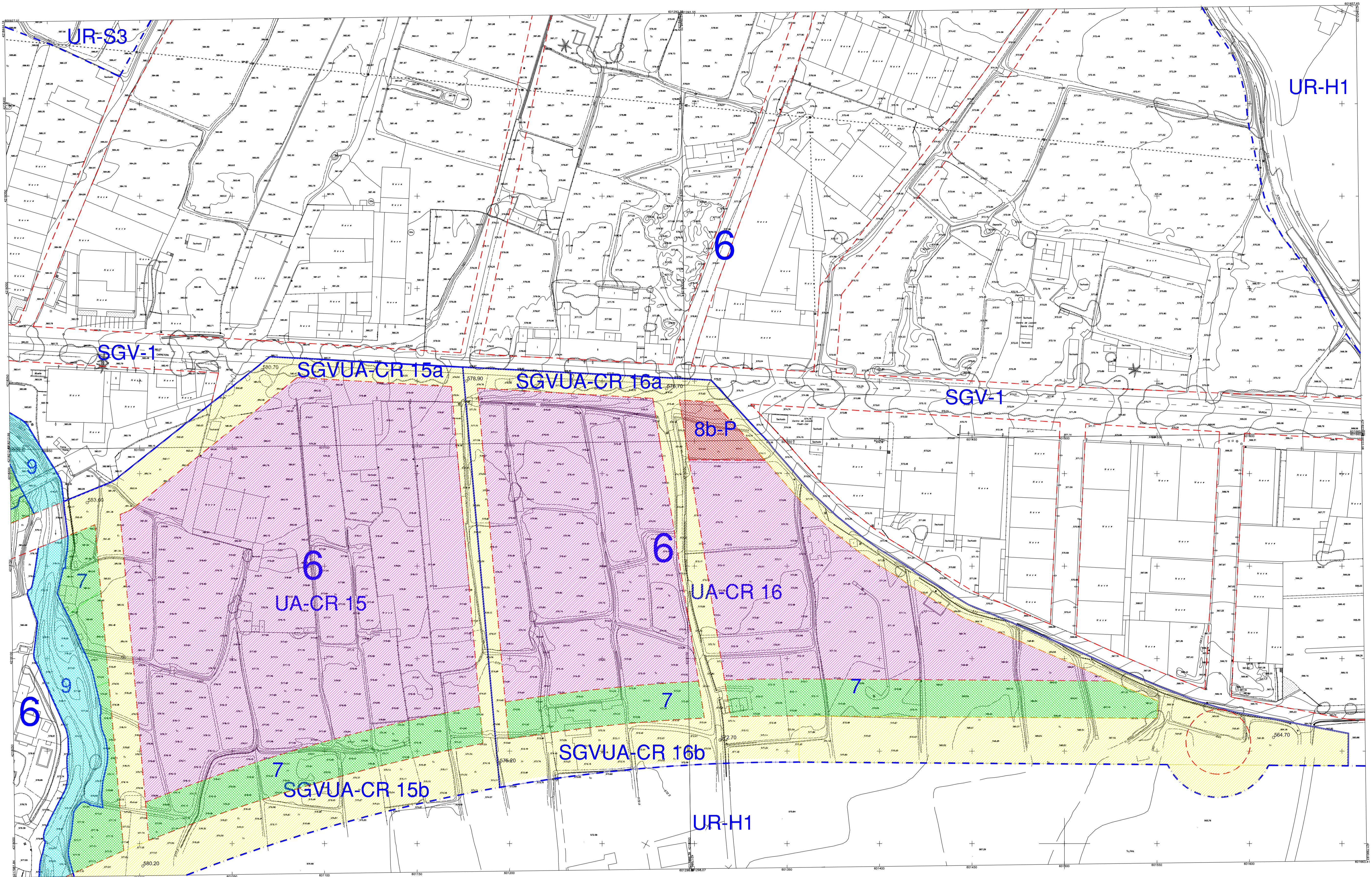
PLANO DE CATEGORIAS DE CALIFICACIÓN DEL SUELO URBANO E= 1/1000  
 LOCALIDAD: CARAVACA DE LA CRUZ TEXTO REFUNDIDO MARZO 2008

EQUIPO REDACTOR

COORDINACION  
 JOSÉ ALBERTO SAEZ DE HARO, ARQUITECTO  
 DIEGO MAYORDOMO MARTÍNEZ, ARQUITECTO

PLANO GUIA		
C 3	C 4	C 5
D 3	D 4	D 5
E 3	E 4	E 5

**VISADO** 04/06/2008  
 Normal 144521103790  
 Colegio Oficial de Arquitectos de Murcia HS  
 Autores: JOSÉ ALBERTO SAEZ DE HARO



**PLAN GENERAL MUNICIPAL DE ORDENACION DE CARAVACA DE LA CRUZ**

AYUNTAMIENTO DE CARAVACA DE LA CRUZ-COMUNIDAD AUTONOMA DE MURCIA

**LEYENDA**

- LÍMITES CLASIFICACIÓN DE SUELO
- LÍMITE DE ZONIFICACIÓN
- LÍMITE UE- (UNIDAD DE EJECUCIÓN)
- LÍMITE PE- (PLAN ESPECIAL)
- PROTECCIÓN VÍAS Y CAUCES
- CAUCES
- LÍNEA DE 100 AÑOS
- LÍNEA DE 500 AÑOS
- ARQUEOLOGÍA
- ALINEACIÓN
- B.I.C. (BIEN DE INTERÉS CULTURAL)
- A DESARROLLAR MEDIANTE U.E.
- ALTURA MÁXIMA
- ENTORNO B.I.C.
- EDIFICACIÓN CATALOGADA

- SUELO NO URBANIZABLE
- NO URBANIZABLE LUGARES DE INTERES COMUNITARIO
- NO URBANIZABLE ZONA ESPECIAL PROTECCION DE AVES
- NO URBANIZABLE DE PROTECCION AMBIENTAL
- NO URBANIZABLE DE PROTECCION FORESTAL
- NO URBANIZABLE INADECUADO
- NO URBANIZABLE AGRICOLA DE INTERES AMBIENTAL
- SUELO URBANIZABLE
- URBANO
- URBANO DE NUCLEO RURAL

- NU-LIC
- NU-ZEPA
- NU-PA
- NU-F
- NU-H
- NU-AA
- U
- UNR
- SUELO URBANIZABLE NO SECTORIZADO
- HUERTA URBANIZABLE 1
- HUERTA URBANIZABLE 2
- URBANIZABLE NO SECTORIZADO GENERAL
- URBANIZABLE NO SECTORIZADO (ECONÓMICO-DOT)
- URBANIZABLE ESPECIAL ENTORNO DE PEDANIAS
- SUELO URBANIZABLE SECTORIZADO
- URBANO SECTORIZADO

- UR-H1
- UR-H2
- UR-NS
- UR-NS-ED
- UR-P
- UR-S

**CALIFICACIÓN DEL SUELO URBANO**

- 1.- CASCO ANTIGUO
- 2.- CASCO URBANO
- 3.- CASCO ACTUAL
- 4.- REMITIDO A PLANEAMIENTO ANTERIOR
- 5.- RESIDENCIAL EXTENSIVA
- 5c.- RESIDENCIAL EXTENSIVA EN CAMINOS

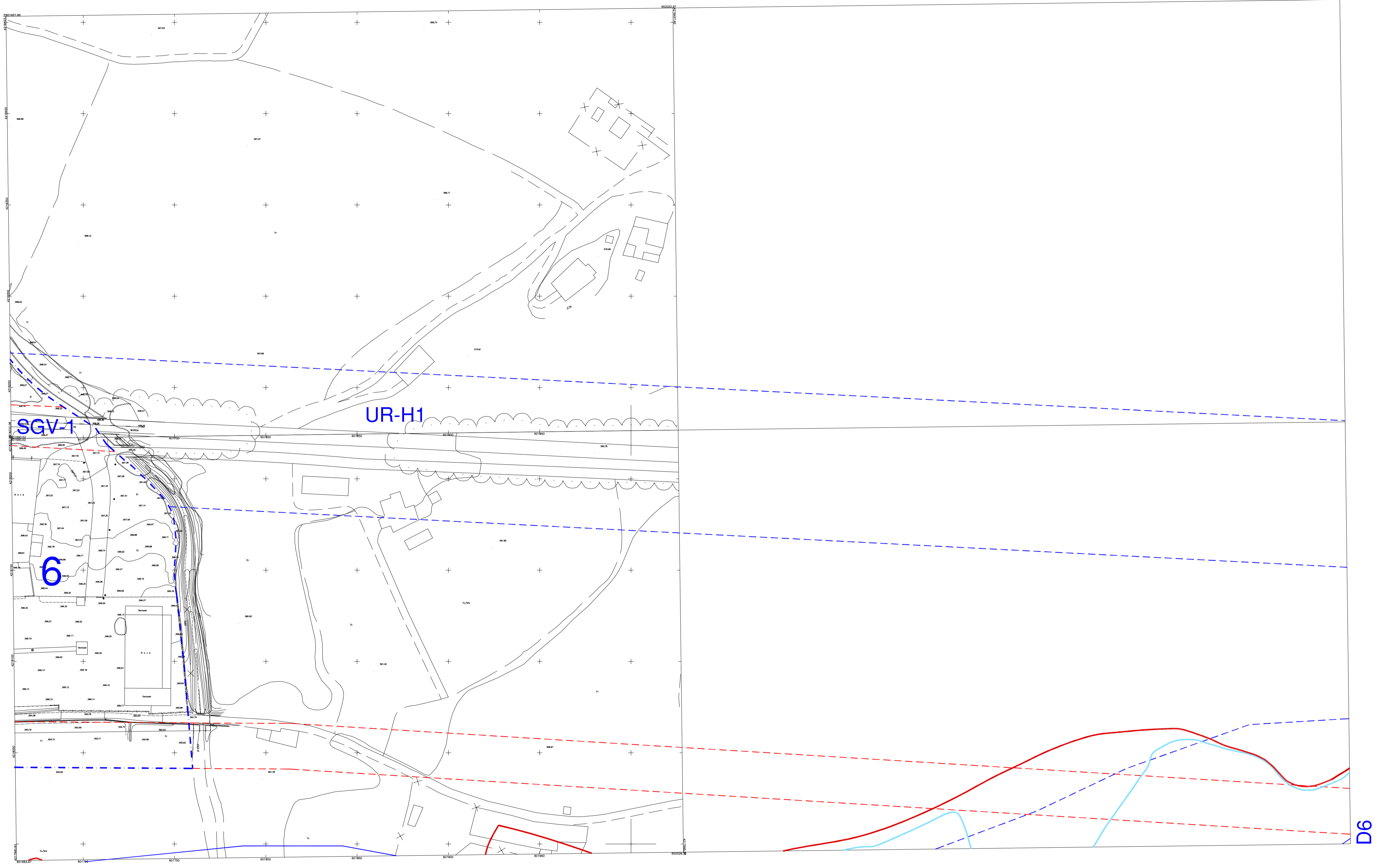
- 6.- ECONÓMICO DOTACIONAL
- 7.- ZONA VERDE PÚBLICA
- 7a.- ZONA VERDE PRIVADA
- 8a.- EQUIPAMIENTO COLMATANDO PARCELA
- 8b.- EQUIPAMIENTO EXENTO EN PARCELA
- 8c.- EQUIPAMIENTO DE OCIO
- 9.- COMUNICACIONES Y CAUCES

**PLANO DE CATEGORIAS DE CALIFICACIÓN DEL SUELO URBANO**

LOCALIDAD: CARAVACA DE LA CRUZ  
 TEXTO REFUNDIDO MARZO 2008  
 EQUIPO REDACTOR  
 COORDINACION: JOSÉ ALBERTO SAEZ DE HARO, ARQUITECTO  
 DIEGO MAYORDOMO MARTÍNEZ, ARQUITECTO

PLANO GUIA	
C 4	C 5
D 4	D 5
E 4	E 5

**VISADO** Normal  
 04/06/2008  
 144521/103790  
 Colegiado Oficial de Arquitectos de Murcia  
 Autores: JOSÉ ALBERTO SAEZ DE HARO



**PLAN GENERAL MUNICIPAL DE ORDENACION DE CARAVACA DE LA CRUZ**  
 AYUNTAMIENTO DE CARAVACA DE LA CRUZ-COMUNIDAD AUTONOMA DE MURCIA

**LEYENDA**

- LÍMITES CLASIFICACIÓN DE SUELO
- LÍMITE DE ZONIFICACIÓN
- LÍMITE UE- (UNIDAD DE EJECUCIÓN)
- LÍMITE PE- (PLAN ESPECIAL)
- PROTECCIÓN VÍAS Y CAUCES
- CAUCES
- LÍNEA DE 100 AÑOS
- LÍNEA DE 500 AÑOS
- ARQUEOLOGÍA
- ALINEACIÓN
- B.I.C. (BIEN DE INTERÉS CULTURAL)
- A DESARROLLAR MEDIANTE U.E.
- ALTURA MÁXIMA
- ENTORNO B.I.C.
- EDIFICACIÓN CATALOGADA

- SUELO NO URBANIZABLE
- NO URBANIZABLE LUGARES DE INTERES COMUNITARIO
- NO URBANIZABLE ZONA ESPECIAL PROTECCION DE AVES
- NO URBANIZABLE DE PROTECCION AMBIENTAL
- NO URBANIZABLE DE PROTECCION FORESTAL
- NO URBANIZABLE INADECUADO
- NO URBANIZABLE AGRICOLA DE INTERES AMBIENTAL
- SUELO URBANIZABLE
- URBANO
- URBANO DE NÚCLEO RURAL

- SUELO URBANIZABLE NO SECTORIZADO**
- HUERTA URBANIZABLE 1 **UR-H1**
- HUERTA URBANIZABLE 2 **UR-H2**
- URBANIZABLE NO SECTORIZADO GENERAL **UR-NS**
- URBANIZABLE NO SECTORIZADO (ECONÓMICO-DOT) **UR-NS-ED**
- URBANIZABLE ESPECIAL ENTORNO DE PEDANIAS **UR-P**
- SUELO URBANIZABLE SECTORIZADO **UR-S**

- CALIFICACIÓN DEL SUELO URBANO**
- 1.- CASCO ANTIGUO
- 2.- CASCO URBANO
- 3.- CASCO ACTUAL
- 4.- REMITIDO A PLANEAMIENTO ANTERIOR
- 5.- RESIDENCIAL EXTENSIVA
- 5c.- RESIDENCIAL EXTENSIVA EN CAMINOS

- 6.- ECONÓMICO DOTACIONAL
- 7.- ZONA VERDE PÚBLICA
- 7.a.- ZONA VERDE PRIVADA
- 8.a.- EQUIPAMIENTO COLMATANDO PARCELA
- 8.b.- EQUIPAMIENTO EXENTO EN PARCELA
- 8.c.- EQUIPAMIENTO DE OCIO
- 9.- COMUNICACIONES Y CAUCES

**PLANO DE CATEGORIAS DE CALIFICACIÓN DEL SUELO URBANO** E= 1/1000  
 LOCALIDAD: **CARAVACA DE LA CRUZ** TEXTO REFUNDIDO MARZO 2008

**EQUIPO REDACTOR**

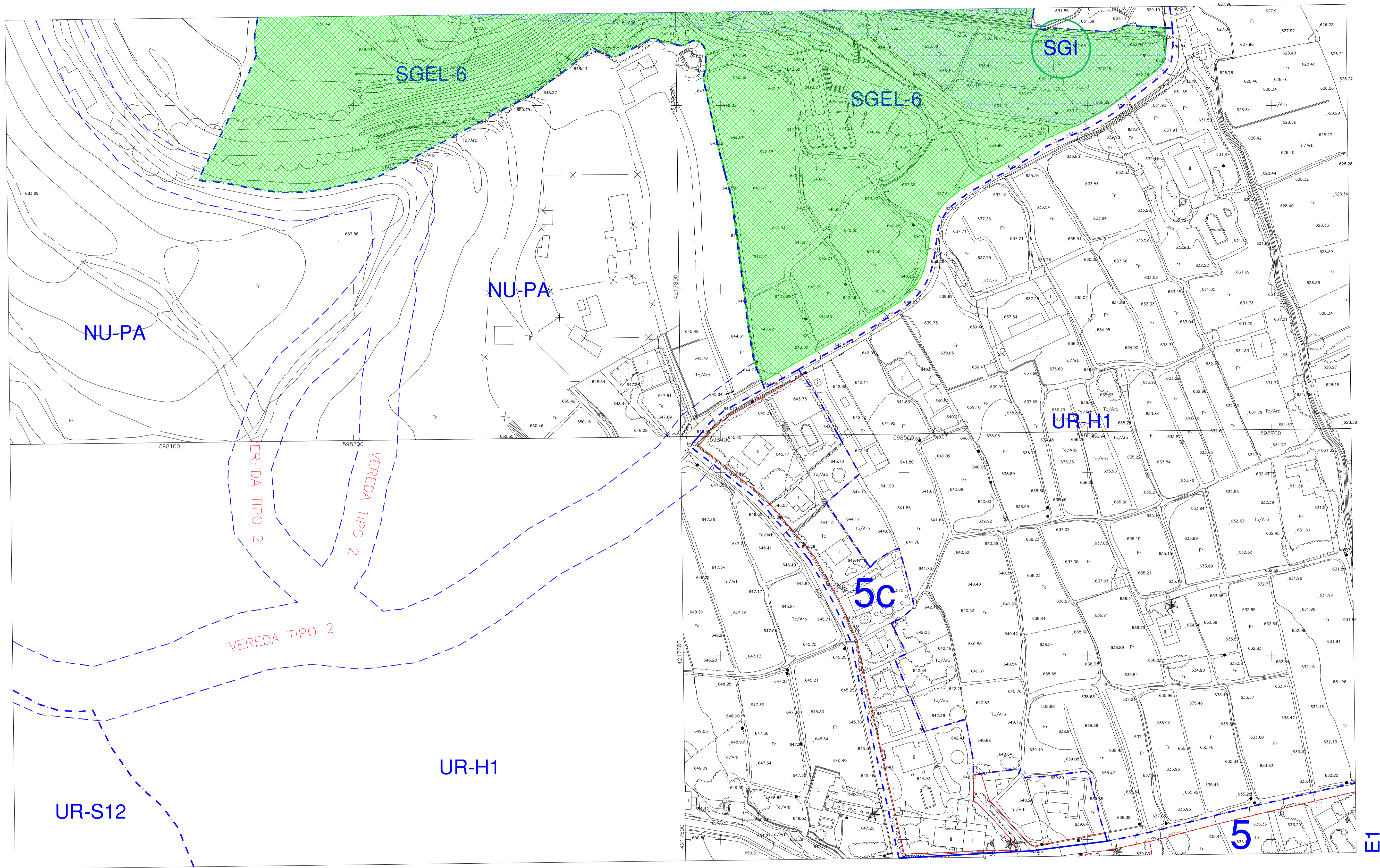
**COORDINACION**  
 JOSÉ ALBERTO SAEZ DE HARO, ARQUITECTO  
 DIEGO MAYORDOMO MARTÍNEZ, ARQUITECTO

**PLANO GUÍA**

C 5		
D 5		
E 5		

**VISADO** 04/06/2008  
 Normal 144521/103790  
 Colegio Oficial de Arquitectos de Murcia HS  
 Autores: JOSÉ ALBERTO SAEZ DE HARO

El Colegio garantiza la firma digital de los autores



**PLAN GENERAL MUNICIPAL  
DE ORDENACION DE  
CARAVACA DE LA CRUZ**

AYUNTAMIENTO DE CARAVACA DE LA CRUZ-COMUNIDAD AUTONOMA DE MURCIA

**LEYENDA**

- LÍMITES CLASIFICACIÓN DE SUELO
- LÍMITE DE ZONIFICACIÓN
- LÍMITE UE- (UNIDAD DE EJECUCIÓN)
- LÍMITE PE- (PLAN ESPECIAL)
- PROTECCIÓN VÍAS Y CAUCES
- CAUCES
- LÍNEA DE 100 AÑOS
- LÍNEA DE 500 AÑOS
- ARQUEOLOGÍA

- ALINEACIÓN
- B.I.C. (BIEN DE INTERÉS CULTURAL)
- A DESARROLLAR MEDIANTE U.E.
- ALTURA MÁXIMA
- ENTORNO B.I.C.
- EDIFICACIÓN CATALOGADA

- SUELO NO URBANIZABLE
- NO URBANIZABLE LUGARES DE INTERÉS COMUNITARIO
- NO URBANIZABLE ZONA ESPECIAL PROTECCIÓN DE AVES
- NO URBANIZABLE DE PROTECCIÓN AMBIENTAL
- NO URBANIZABLE DE PROTECCIÓN FORESTAL
- NO URBANIZABLE INADECUADO
- NO URBANIZABLE AGRÍCOLA DE INTERÉS AMBIENTAL
- SUELO URBANIZABLE
- URBANO
- URBANO DE NÚCLEO RURAL

- NU-LIC
- NU-ZEPA
- NU-PA
- NU-F
- NU-H
- NU-AA
- U
- UNR

- SUELO URBANIZABLE NO SECTORIZADO
- HUERTA URBANIZABLE 1
- HUERTA URBANIZABLE 2
- URBANIZABLE NO SECTORIZADO GENERAL
- URBANIZABLE NO SECTORIZADO (ECONÓMICO-DOT)
- URBANIZABLE ESPECIAL ENTORNO DE PEDANÍAS
- SUELO URBANIZABLE SECTORIZADO
- URBANO SECTORIZADO

- UR-H1
- UR-H2
- UR-S
- UR-NS-ED
- UR-P
- UR-S

- CALIFICACIÓN DEL SUELO URBANO
- 1.- CASCO ANTIGUO
- 2.- CASCO URBANO
- 3.- CASCO ACTUAL
- 4.- REMITIDO A PLANEAMIENTO ANTERIOR
- 5.- RESIDENCIAL EXTENSIVA
- 5c.- RESIDENCIAL EXTENSIVA EN CAMINOS

- 6.- ECONÓMICO DOTACIONAL
- 7.- ZONA VERDE PÚBLICA
- 7a.- ZONA VERDE PRIVADA
- 8.a.- EQUIPAMIENTO COLMATANDO PARCELA
- 8.b.- EQUIPAMIENTO EXENTO EN PARCELA
- 8.c.- EQUIPAMIENTO DE OCIO
- 9.- COMUNICACIONES Y CAUCES

**PLANO DE CATEGORÍAS DE CALIFICACIÓN DEL SUELO URBANO** E= 1/1000  
 LOCALIDAD: CARAVACA DE LA CRUZ TEXTO REFUNDIDO MARZO 2008

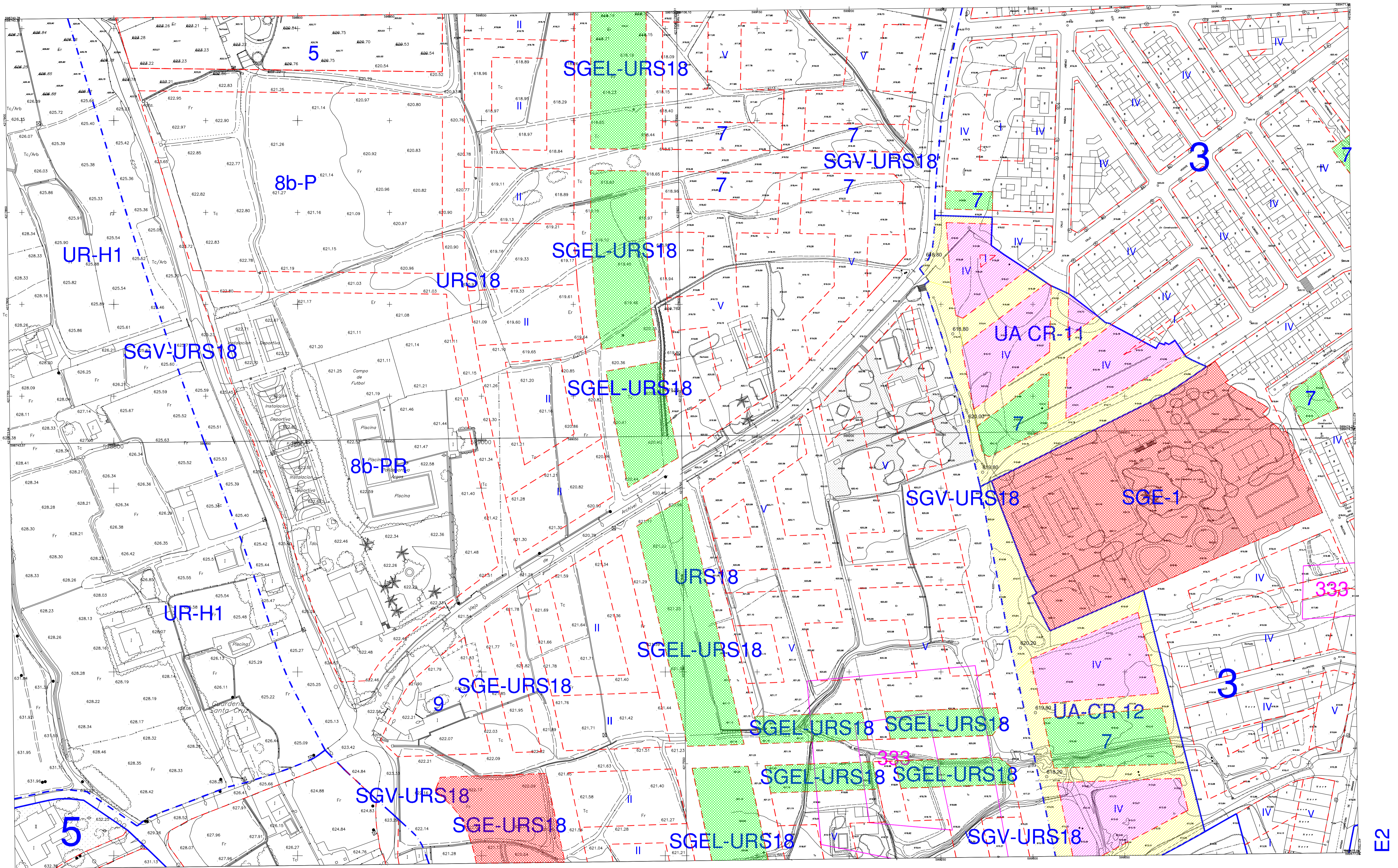
**EQUIPO REDACTOR**

**COORDINACIÓN:**  
 JOSÉ ALBERTO SÁEZ DE HARO, ARQUITECTO  
 DIEGO MAYORDOMO MARTÍNEZ, ARQUITECTO

D 1	D 2
F 1	F 2

**PLANO GUIA**

**VISADO** 04/06/2008  
 Normal 144521103790 HS  
 Colegio Oficial de Arquitectos de Murcia  
 Autores: JOSÉ ALBERTO SÁEZ DE HARO



**PLAN GENERAL MUNICIPAL DE ORDENACION DE CARAVACA DE LA CRUZ**

AYUNTAMIENTO DE CARAVACA DE LA CRUZ-COMUNIDAD AUTONOMA DE MURCIA

**LEYENDA**

- LÍMITES CLASIFICACIÓN DE SUELO
- LÍMITE DE ZONIFICACIÓN
- LÍMITE UE- (UNIDAD DE EJECUCIÓN)
- LÍMITE PE- (PLAN ESPECIAL)
- PROTECCIÓN VÍAS Y CAUCES
- CAUCES
- LÍNEA DE 100 AÑOS
- LÍNEA DE 500 AÑOS
- ARQUEOLOGÍA

- ALINEACIÓN
- B.I.C. (BIEN DE INTERÉS CULTURAL)
- A DESARROLLAR MEDIANTE U.E.
- ALTURA MÁXIMA
- ENTORNO B.I.C.
- EDIFICACIÓN CATALOGADA

- SUELO NO URBANIZABLE
- NO URBANIZABLE LUGARES DE INTERES COMUNITARIO
- NO URBANIZABLE ZONA ESPECIAL PROTECCION DE AVES
- NO URBANIZABLE DE PROTECCION AMBIENTAL
- NO URBANIZABLE INADecuADO
- NO URBANIZABLE AGRICOLA DE INTERES AMBIENTAL
- SUELO URBANIZABLE
- URBANO
- URBANO DE NUCLEO RURAL

- NU-LIC
- NU-ZEPA
- NU-PA
- NU-F
- NU-H
- NU-AA
- U
- UNR

- SUELO URBANIZABLE NO SECTORIZADO
- HUERTA URBANIZABLE 1
- HUERTA URBANIZABLE 2
- URBANIZABLE NO SECTORIZADO GENERAL
- URBANIZABLE ESPECIALIZADO (ECONOMICO-DOT)
- URBANIZABLE ESPECIAL ENTORNO DE PEDANIAS
- SUELO URBANIZABLE SECTORIZADO
- URBANO SECTORIZADO

- UR-H1
- UR-H2
- UR-NS
- UR-NS-ED
- UR-P
- UR-S

**CALIFICACIÓN DEL SUELO URBANO**

- 1.- CASCO ANTIGUO
- 2.- CASCO URBANO
- 3.- CASCO ACTUAL
- 4.- REMITIDO A PLANEAMIENTO ANTERIOR
- 5.- RESIDENCIAL EXTENSIVA
- 5c.- RESIDENCIAL EXTENSIVA EN CAMINOS

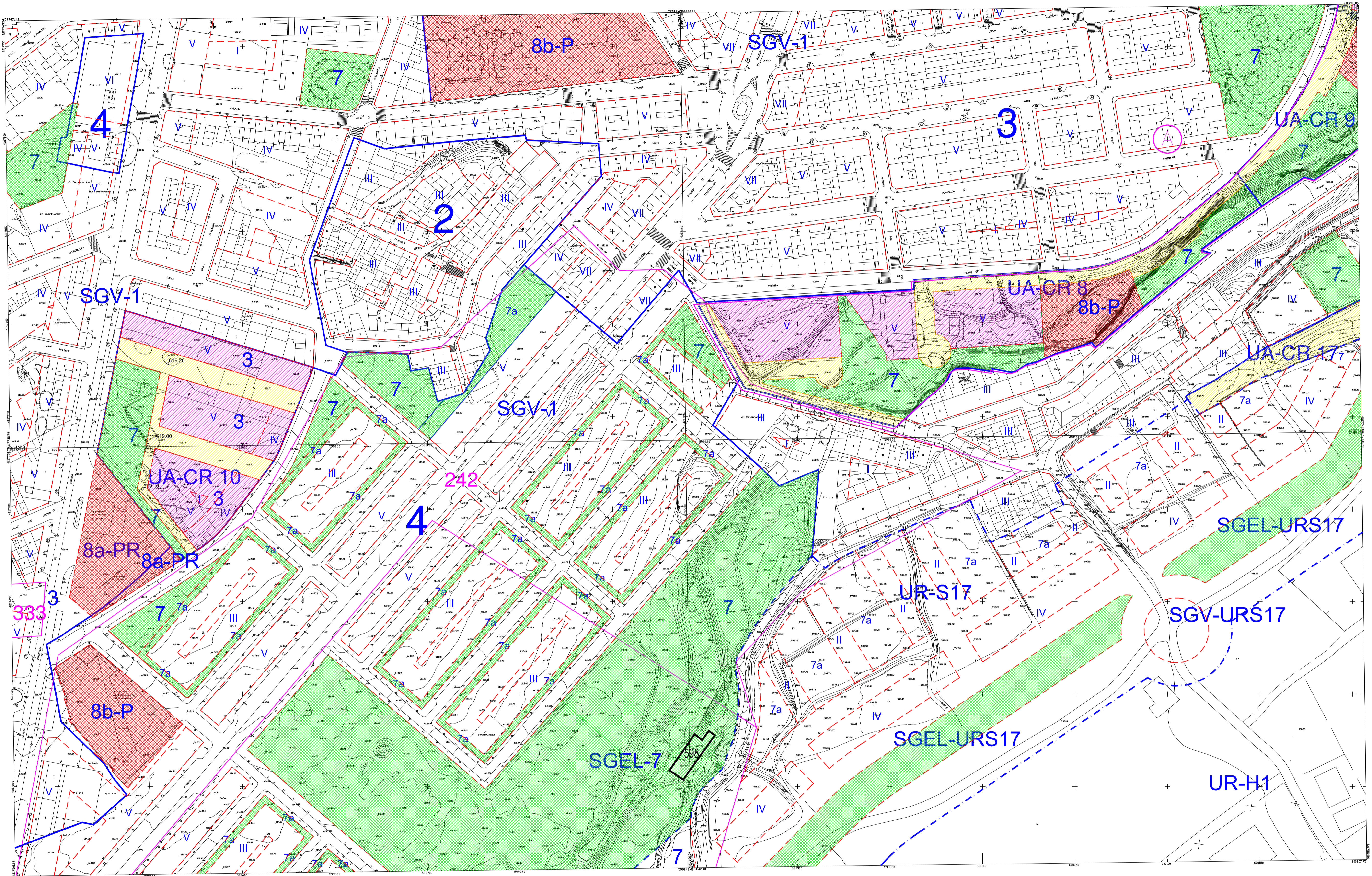
- 6.- ECONOMICO DOTACIONAL
- 7.- ZONA VERDE PUBLICA
- 7a.- ZONA VERDE PRIVADA
- 8a.- EQUIPAMIENTO COLMATANDO PARCELA
- 8b.- EQUIPAMIENTO EXENTO EN PARCELA
- 8c.- EQUIPAMIENTO DE OCIO
- 9.- COMUNICACIONES Y CAUCES

**PLANO DE CATEGORIAS DE CALIFICACIÓN DEL SUELO URBANO**

- LOCALIDAD: CARAVACA DE LA CRUZ
- TEXTO REFUNDIDO MARZO 2008
- EQUPO REDACTOR
- COORDINACION: JOSE ALBERTO SAEZ DE HARO, ARQUITECTO
- DIEGO MAYORDOMO MARTÍNEZ, ARQUITECTO

PLANO GUIA		
D 1	D 2	D 3
E 1	E 2	E 3
F 1	F 2	F 3

**VISADO** 04/06/2008  
Normal 144521103790  
Colegio Oficial de Arquitectos de Murcia HS  
Autores: JOSE ALBERTO SAEZ DE HARO



**PLAN GENERAL MUNICIPAL DE ORDENACION DE CARAVACA DE LA CRUZ**

AYUNTAMIENTO DE CARAVACA DE LA CRUZ-COMUNIDAD AUTONOMA DE MURCIA

**LEYENDA**

- LÍMITES CLASIFICACIÓN DE SUELO
- LÍMITE DE ZONIFICACIÓN
- LÍMITE UE- (UNIDAD DE EJECUCIÓN)
- LÍMITE PE- (PLAN ESPECIAL)
- PROTECCIÓN VÍAS Y CAUCES
- CAUCES
- LÍNEA DE 100 AÑOS
- LÍNEA DE 500 AÑOS
- ARQUEOLOGÍA

- ALINEACIÓN
- B.I.C. (BIEN DE INTERÉS CULTURAL)
- A DESARROLLAR MEDIANTE U.E.
- ALTURA MÁXIMA
- ENTORNO B.I.C.
- EDIFICACIÓN CATALOGADA

- SUELO NO URBANIZABLE
- NO URBANIZABLE LUGARES DE INTERES COMUNITARIO
- NO URBANIZABLE ZONA ESPECIAL PROTECCION DE AVES
- NO URBANIZABLE DE PROTECCION AMBIENTAL
- NO URBANIZABLE DE PROTECCION FORESTAL
- NO URBANIZABLE INADecuADO
- NO URBANIZABLE AGRICOLA DE INTERES AMBIENTAL
- SUELO URBANIZABLE
- URBANO
- URBANO DE NUCLEO RURAL

- NU-LIC
- NU-ZEPA
- NU-PA
- NU-F
- NU-H
- NU-AA
- U
- UNR
- SUELO URBANIZABLE NO SECTORIZADO
- HUERTA URBANIZABLE 1
- HUERTA URBANIZABLE 2
- URBANIZABLE NO SECTORIZADO GENERAL
- URBANIZABLE NO SECTORIZADO (ECONÓMICO-DOT)
- URBANIZABLE ESPECIAL ENTORNO DE PEDANIAS
- SUELO URBANIZABLE SECTORIZADO
- URBANO SECTORIZADO

- UR-H1
- UR-H2
- UR-NS
- UR-NS-ED
- UR-P
- UR-S

- CALIFICACIÓN DEL SUELO URBANO
- 1.- CASCO ANTIGUO
- 2.- CASCO URBANO
- 3.- CASCO ACTUAL
- 4.- REMITIDO A PLANEAMIENTO ANTERIOR
- 5.- RESIDENCIAL EXTENSIVA
- 5c.- RESIDENCIAL EXTENSIVA EN CAMINOS

- 6.- ECONÓMICO DOTACIONAL
- 7.- ZONA VERDE PÚBLICA
- 7a.- ZONA VERDE PRIVADA
- 8a.- EQUIPAMIENTO COLMATANDO PARCELA
- 8b.- EQUIPAMIENTO EXENTO EN PARCELA
- 8c.- EQUIPAMIENTO DE OCIO
- 9.- COMUNICACIONES Y CAUCES

**PLANO DE CATEGORIAS DE CALIFICACIÓN DEL SUELO URBANO** E= 1/1000  
 LOCALIDAD: CARAVACA DE LA CRUZ TEXTO REFUNDIDO MARZO 2008

**EQUIPO REDACTOR**

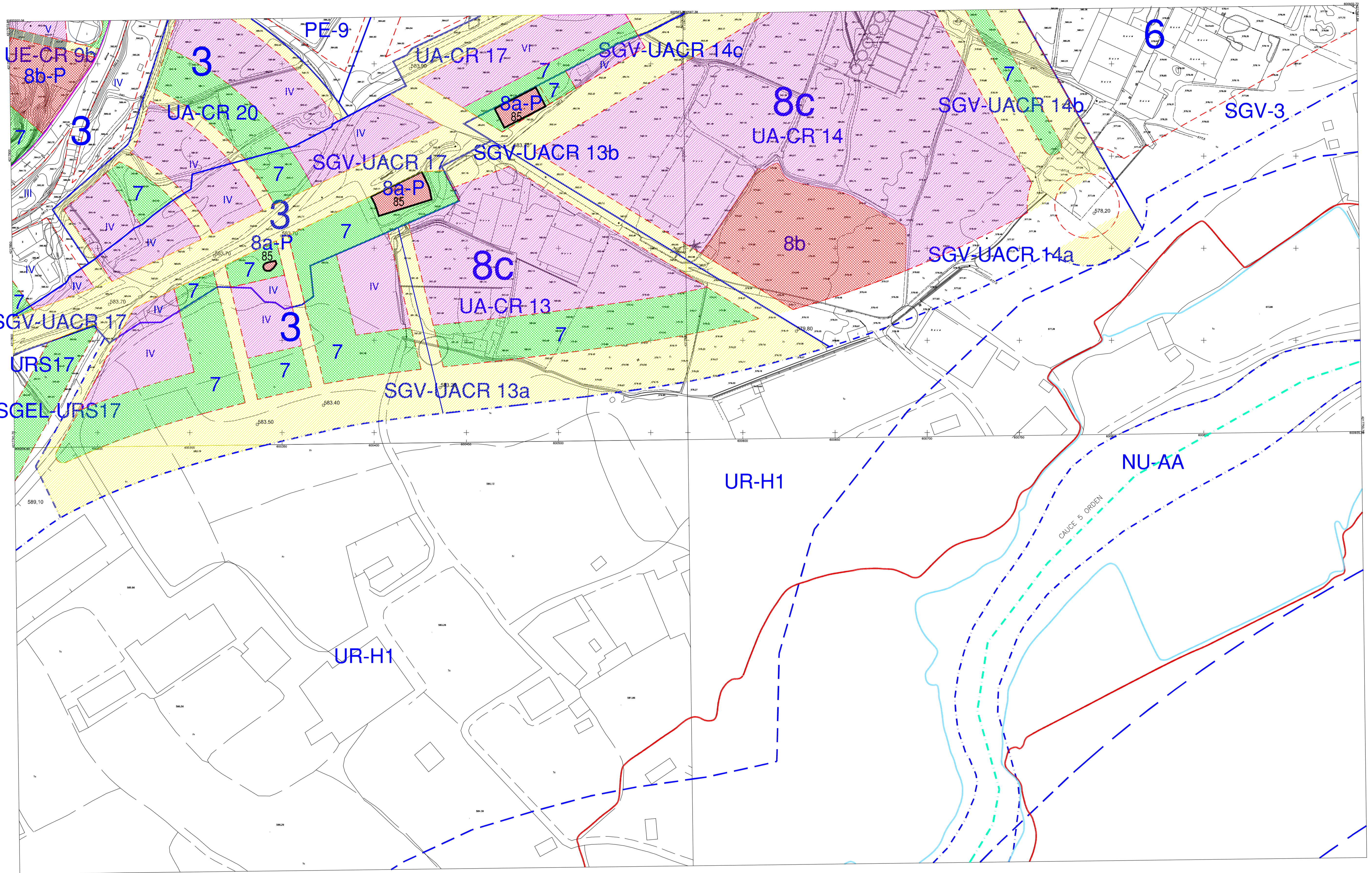
D 2	D 3	D 4
E 2	E 3	E 4
F 2	F 3	F 4

**COORDINACION**  
 JOSÉ ALBERTO SAEZ DE HARO, ARQUITECTO  
 DIEGO MAYORDOMO MARTÍNEZ, ARQUITECTO

**VISADO** 04/06/2008  
 Normal 144521/103790  
 Colegio Oficial de Arquitectos de Murcia HS  
 Autores: JOSÉ ALBERTO SAEZ DE HARO

El Colegio garantiza la firma digital de los autores

E3



**PLAN GENERAL MUNICIPAL DE ORDENACION DE CARAVACA DE LA CRUZ**

AYUNTAMIENTO DE CARAVACA DE LA CRUZ-COMUNIDAD AUTONOMA DE MURCIA

**LEYENDA**

- LÍMITES CLASIFICACIÓN DE SUELO
- LÍMITE DE ZONIFICACIÓN
- LÍMITE UE- (UNIDAD DE EJECUCIÓN)
- LÍMITE PE- (PLAN ESPECIAL)
- PROTECCIÓN VÍAS Y CAUCES
- CAUCES
- LÍNEA DE 100 AÑOS
- LÍNEA DE 500 AÑOS
- ARQUEOLOGÍA

- ALINEACIÓN
- B.I.C. (BIEN DE INTERÉS CULTURAL)
- A DESARROLLAR MEDIANTE U.E.
- ALTURA MÁXIMA
- ENTORNO B.I.C.
- EDIFICACIÓN CATALOGADA

- SUELO NO URBANIZABLE
- NO URBANIZABLE LUGARES DE INTERÉS COMUNITARIO
- NO URBANIZABLE ZONA ESPECIAL PROTECCION DE AVES
- NO URBANIZABLE DE PROTECCION AMBIENTAL
- NO URBANIZABLE DE PROTECCION FORESTAL
- NO URBANIZABLE INADECUADO
- NO URBANIZABLE AGRICOLA DE INTERES AMBIENTAL
- SUELO URBANIZABLE
- URBANO
- URBANO DE NÚCLEO RURAL

- NU-LIC
- NU-ZEPA
- NU-PA
- NU-F
- NU-H
- NU-AA
- U
- U-R
- SUELO URBANIZABLE NO SECTORIZADO
- HUERTA URBANIZABLE 1
- HUERTA URBANIZABLE 2
- URBANIZABLE NO SECTORIZADO GENERAL
- URBANIZABLE NO SECTORIZADO (ECONÓMICO-DOT)
- URBANIZABLE ESPECIAL ENTORNO DE PEDANIAS
- SUELO URBANIZABLE SECTORIZADO
- URBANO SECTORIZADO
- UR-H1
- UR-H2
- UR-NS
- UR-NS-ED
- UR-P
- UR-S

**CALIFICACIÓN DEL SUELO URBANO**

- 1.- CASCO ANTIGUO
- 2.- CASCO URBANO
- 3.- CASCO ACTUAL
- 4.- REMITIDO A PLANEAMIENTO ANTERIOR
- 5.- RESIDENCIAL EXTENSIVA
- 5c.- RESIDENCIAL EXTENSIVA EN CAMINOS

- 6.- ECONÓMICO DOTACIONAL
- 7.- ZONA VERDE PÚBLICA
- 7a.- ZONA VERDE PRIVADA
- 8a.- EQUIPAMIENTO COLMATANDO PARCELA
- 8b.- EQUIPAMIENTO EXENTO EN PARCELA
- 8c.- EQUIPAMIENTO DE OCIO
- 9.- COMUNICACIONES Y CAUCES

**PLANO DE CATEGORIAS DE CALIFICACIÓN DEL SUELO URBANO** E= 1/1000

LOCALIDAD: **CARAVACA DE LA CRUZ** TEXTO REFUNDIDO MARZO 2008

EQUIPO REDACTOR

COORDINACION: JOSÉ ALBERTO SAEZ DE HARO, ARQUITECTO

DIEGO MAYORDOMO MARTÍNEZ, ARQUITECTO

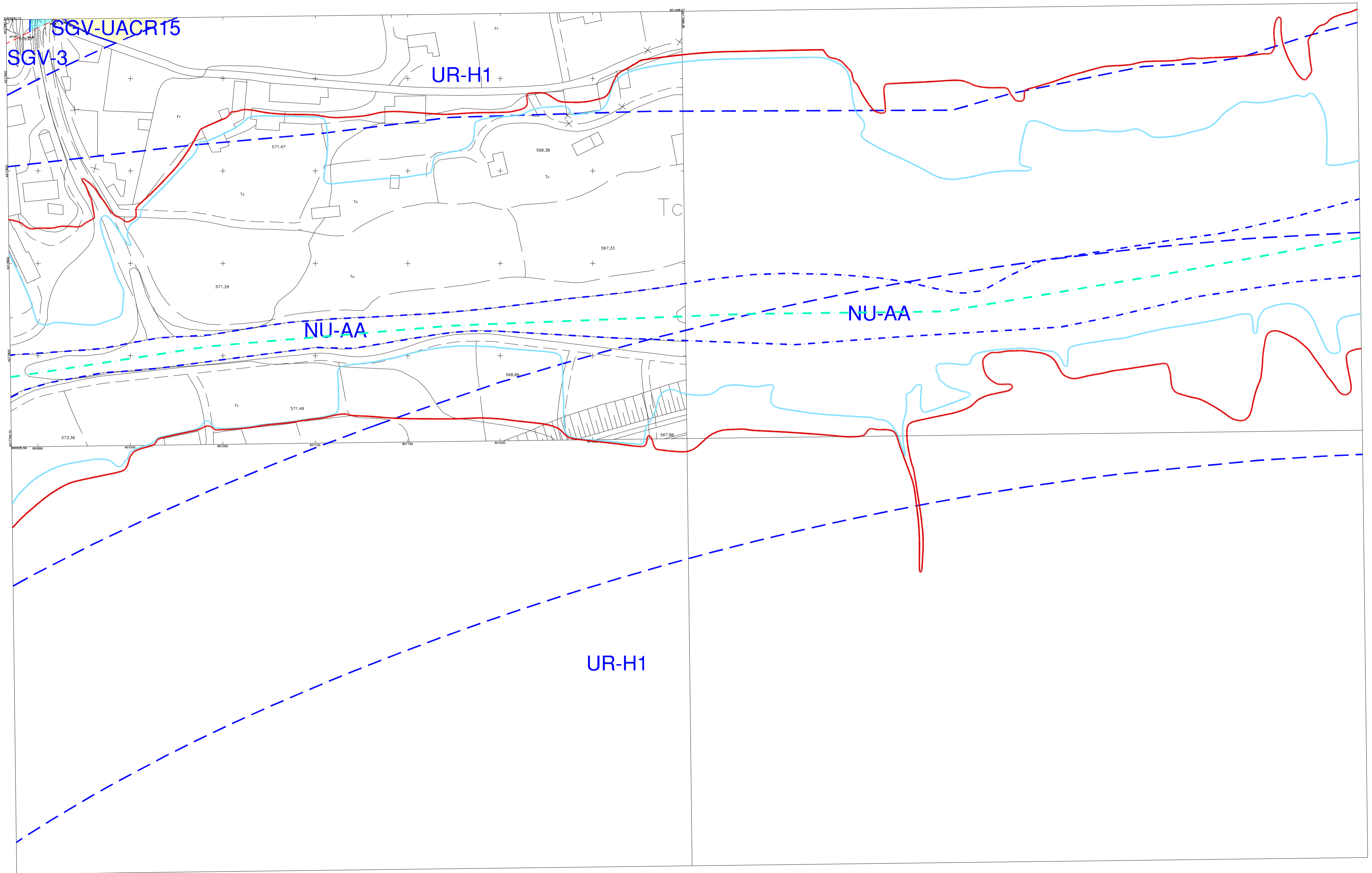
D 3	D 4	D 5
E 3	E 4	E 5
F 3	F 4	F 5

**VISADO** Normal 04/06/2008 144521/103790 HS

Autóres: JOSÉ ALBERTO SAEZ DE HARO

El Colegio garantiza la firma digital de los autores





E5

# PLAN GENERAL MUNICIPAL DE ORDENACION DE CARAVACA DE LA CRUZ

AYUNTAMIENTO DE CARAVACA DE LA CRUZ-COMUNIDAD AUTONOMA DE MURCIA

## LEYENDA

- LÍMITES CLASIFICACIÓN DE SUELO
- LÍMITE DE ZONIFICACIÓN
- LÍMITE UE- (UNIDAD DE EJECUCIÓN)
- LÍMITE PE- (PLAN ESPECIAL)
- PROTECCIÓN VÍAS Y CAUCES
- CAUCES
- LÍNEA DE 100 AÑOS
- LÍNEA DE 500 AÑOS
- ARQUEOLOGÍA
- ALINEACIÓN
- B.I.C. (BIEN DE INTERÉS CULTURAL)
- A DESARROLLAR MEDIANTE U.E.
- ALTURA MÁXIMA
- ENTORNO B.I.C.
- EDIFICACIÓN CATALOGADA

- SUELO NO URBANIZABLE
- NO URBANIZABLE LUGARES DE INTERÉS COMUNITARIO
- NO URBANIZABLE ZONA ESPECIAL PROTECCION DE AVES
- NO URBANIZABLE DE PROTECCION AMBIENTAL
- NO URBANIZABLE DE PROTECCION FORESTAL
- NO URBANIZABLE INADECUADO
- NO URBANIZABLE AGRICOLA DE INTERES AMBIENTAL
- SUELO URBANIZABLE
- URBANO
- URBANO DE NÚCLEO RURAL

- SUELO URBANIZABLE NO SECTORIZADO
- HUERTA URBANIZABLE 1
- HUERTA URBANIZABLE 2
- URBANIZABLE NO SECTORIZADO GENERAL
- URBANIZABLE NO SECTORIZADO (ECONÓMICO-DOT)
- URBANIZABLE ESPECIAL ENTORNO DE PEDANÍAS
- SUELO URBANIZABLE SECTORIZADO
- URBANO
- URBANO DE NÚCLEO RURAL
- UR-H1
- UR-H2
- UR-NS
- UR-NS-ED
- UR-P
- UR-S

- CALIFICACIÓN DEL SUELO URBANO
- 1.- CASCO ANTIGUO
- 2.- CASCO URBANO
- 3.- CASCO ACTUAL
- 4.- REMITIDO A PLANEAMIENTO ANTERIOR
- 5.- RESIDENCIAL EXTENSIVA
- 5c.- RESIDENCIAL EXTENSIVA EN CAMINOS

- 6.- ECONÓMICO DOTACIONAL
- 7.- ZONA VERDE PÚBLICA
- 7.a.- ZONA VERDE PRIVADA
- 8.a.- EQUIPAMIENTO COLMATANDO PARCELA
- 8.b.- EQUIPAMIENTO EXENTO EN PARCELA
- 8.c.- EQUIPAMIENTO DE OCIO
- 9.- COMUNICACIONES Y CAUCES

PLANO DE CATEGORIAS DE CALIFICACIÓN DEL SUELO URBANO E= 1/1000

LOCALIDAD: CARAVACA DE LA CRUZ TEXTO REFUNDIDO MARZO 2008

EQUIPO REDACTOR

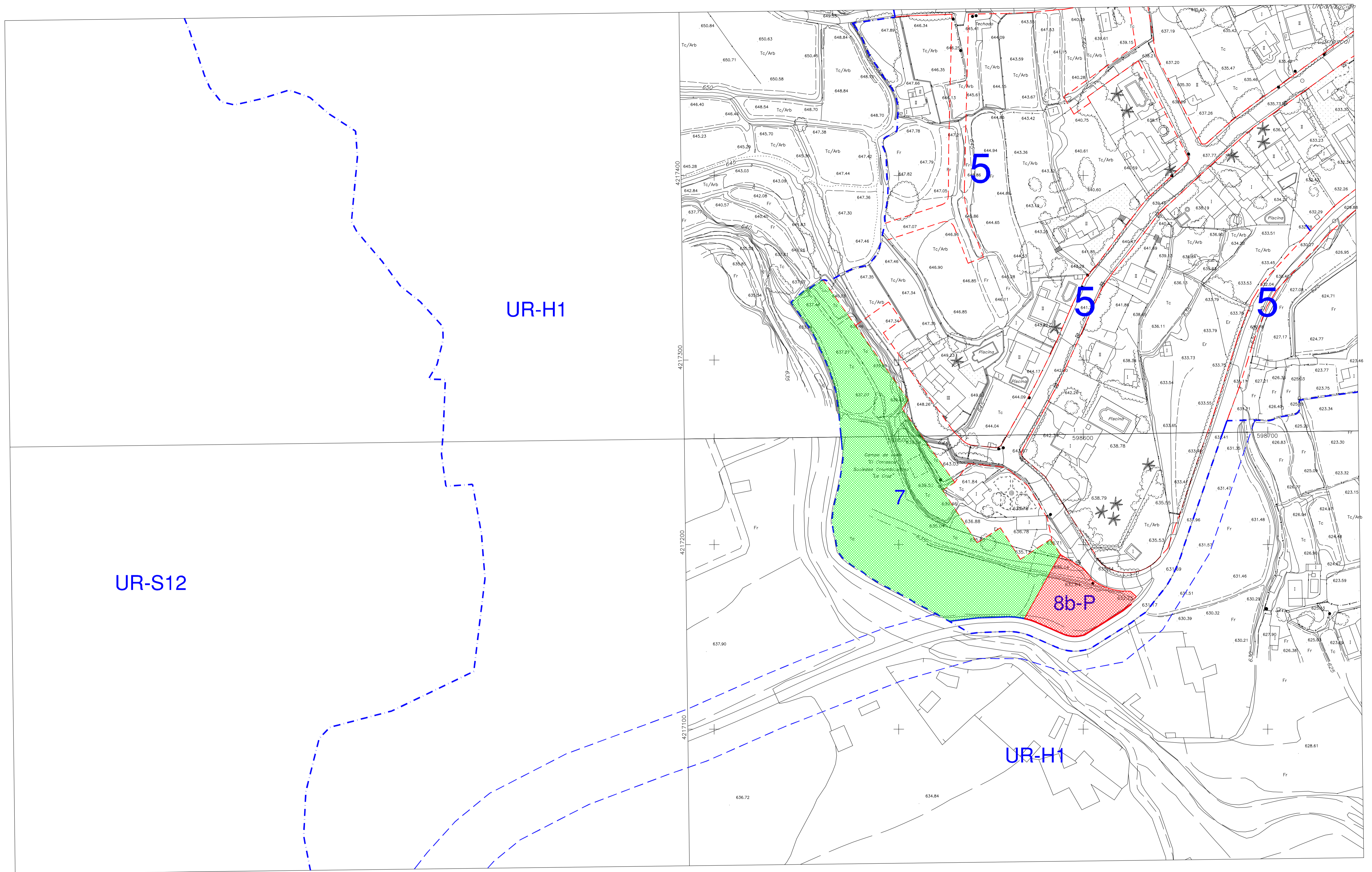
COORDINACION  
 JOSÉ ALBERTO SAEZ DE HARO, ARQUITECTO  
 DIEGO MAYORDOMO MARTÍNEZ, ARQUITECTO

D 4	D 5	D 6
E 4	E 5	E 6

PLANO GUÍA

El Colegio garantiza la firma digital de los autores

**VISADO** 04/06/2008  
 Normal 144521/103790  
 Colegio Oficial de Arquitectos de Murcia HS  
 Autores: JOSÉ ALBERTO SAEZ DE HARO



# PLAN GENERAL MUNICIPAL DE ORDENACION DE CARAVACA DE LA CRUZ

AYUNTAMIENTO DE CARAVACA DE LA CRUZ-COMUNIDAD AUTONOMA DE MURCIA

## LEYENDA

- LÍMITES CLASIFICACIÓN DE SUELO
- LÍMITE DE ZONIFICACIÓN
- LÍMITE UE- (UNIDAD DE EJECUCIÓN)
- LÍMITE PE- (PLAN ESPECIAL)
- PROTECCIÓN VÍAS Y CAUCES
- CAUCES
- LÍNEA DE 100 AÑOS
- LÍNEA DE 500 AÑOS
- ARQUEOLOGÍA

- ALINEACIÓN
- B.I.C. (BIEN DE INTERÉS CULTURAL)
- A DESARROLLAR MEDIANTE U.E.
- ALTURA MÁXIMA
- ENTORNO B.I.C.
- 000 EDIFICACIÓN CATALOGADA

- SUELO NO URBANIZABLE**
- NO URBANIZABLE LUGARES DE INTERÉS COMUNITARIO
  - NO URBANIZABLE ZONA ESPECIAL PROTECCION DE AVES
  - NO URBANIZABLE DE PROTECCION AMBIENTAL
  - NO URBANIZABLE DE PROTECCION FORESTAL
  - NO URBANIZABLE INADECUADO
  - NO URBANIZABLE AGRICOLA DE INTERES AMBIENTAL
  - SUELO URBANIZABLE
- URBANO**
- URBANO DE NÚCLEO RURAL

- SUELO URBANIZABLE NO SECTORIZADO**
- NU-LIC HUERTA URBANIZABLE 1
  - NU-ZEPA HUERTA URBANIZABLE 2
  - NU-PA URBANIZABLE NO SECTORIZADO GENERAL
  - NU-F URBANIZABLE NO SECTORIZADO (ECONÓMICO-DOT)
  - NU-H URBANIZABLE ESPECIAL ENTORNO DE PEDANIAS
  - NU-AA URBANIZABLE ESPECIAL ENTORNO DE PEDANIAS
- SUELO URBANIZABLE SECTORIZADO**
- U URBANIZABLE SECTORIZADO
  - U-NR URBANIZABLE SECTORIZADO

- CALIFICACIÓN DEL SUELO URBANO**
- UR-H1 1.- CASCO ANTIGUO
  - UR-H2 2.- CASCO URBANO
  - UR-NS 3.- CASCO ACTUAL
  - UR-NS-ED 4.- REMITIDO A PLANEAMIENTO ANTERIOR
  - UR-P 5.- RESIDENCIAL EXTENSIVA
  - UR-S 5c.- RESIDENCIAL EXTENSIVA EN CAMINOS

- 6.- ECONÓMICO DOTACIONAL**
- 7.- ZONA VERDE PÚBLICA
  - 7a.- ZONA VERDE PRIVADA
  - 8a.- EQUIPAMIENTO COLMATANDO PARCELA
  - 8b.- EQUIPAMIENTO EXENTO EN PARCELA
  - 8c.- EQUIPAMIENTO DE OCIO
  - 9.- COMUNICACIONES Y CAUCES

**PLANO DE CATEGORIAS DE CALIFICACIÓN DEL SUELO URBANO** E= 1/1000  
 LOCALIDAD: CARAVACA DE LA CRUZ TEXTO REFUNDIDO MARZO 2008

**EQUIPO REDACTOR**

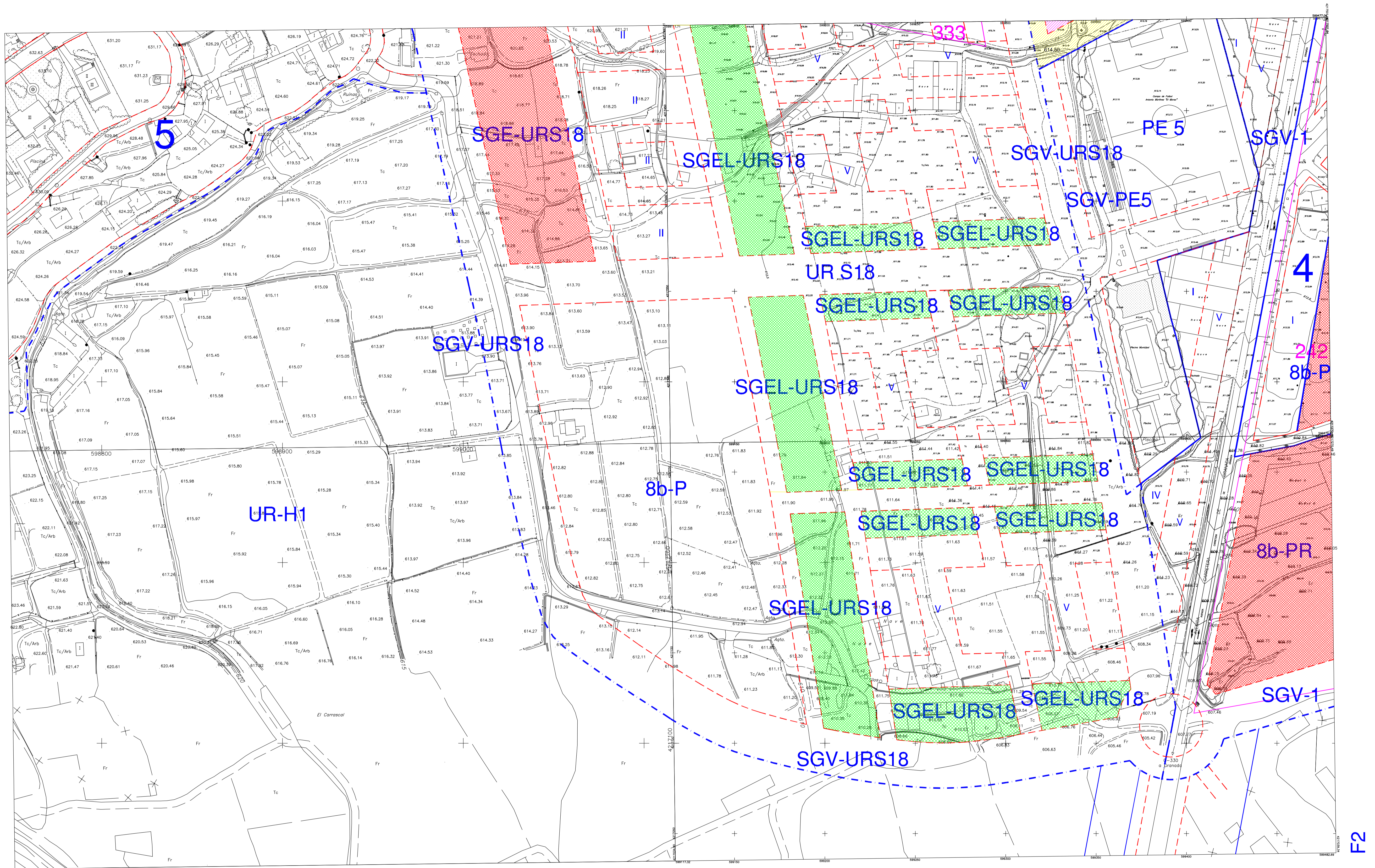
**COORDINACION**  
 JOSÉ ALBERTO SAEZ DE HARO, ARQUITECTO

**DIEGO MAYORDOMO MARTÍNEZ, ARQUITECTO**

PLANO GUÍA	
E 1	E 2
1	2

**VISADO** 04/06/2008  
 Normal 144521/103790  
 Colegio Oficial de Arquitectos de Murcia HS  
 Autores: JOSÉ ALBERTO SAEZ DE HARO

El Colegio garantiza la firma digital de los autores



# PLAN GENERAL MUNICIPAL DE ORDENACION DE CARAVACA DE LA CRUZ

AYUNTAMIENTO DE CARAVACA DE LA CRUZ-COMUNIDAD AUTONOMA DE MURCIA

## LEYENDA

- LÍMITES CLASIFICACIÓN DE SUELO
- LÍMITE DE ZONIFICACIÓN
- LÍMITE UE- (UNIDAD DE EJECUCIÓN)
- LÍMITE PE- (PLAN ESPECIAL)
- PROTECCIÓN VÍAS Y CAUCES
- CAUCES
- LÍNEA DE 100 AÑOS
- LÍNEA DE 500 AÑOS
- ARQUEOLOGÍA

- ALINEACIÓN
- B.I.C. (BIEN DE INTERÉS CULTURAL)
- A DESARROLLAR MEDIANTE U.E.
- II ALTURA MÁXIMA
- ENTORNO B.I.C.
- EDIFICACIÓN CATALOGADA

SUELO NO URBANIZABLE  
 NO URBANIZABLE LUGARES DE INTERES COMUNITARIO  
 NO URBANIZABLE ZONA ESPECIAL PROTECCION DE AVES  
 NO URBANIZABLE DE PROTECCION AMBIENTAL  
 NO URBANIZABLE DE PROTECCION FORESTAL  
 NO URBANIZABLE INADECUADO  
 NO URBANIZABLE AGRICOLA DE INTERES AMBIENTAL  
 SUELO URBANO  
 URBANO DE NUCLEO RURAL

SUELO URBANIZABLE NO SECTORIZADO  
 HUERTA URBANIZABLE 1  
 HUERTA URBANIZABLE 2  
 URBANIZABLE NO SECTORIZADO GENERAL  
 URBANIZABLE NO SECTORIZADO (ECONÓMICO-DOT)  
 URBANIZABLE ESPECIAL ENTORNO DE PEDANIAS  
 SUELO URBANIZABLE SECTORIZADO  
 URBANIZABLE SECTORIZADO

UR-H1  
 UR-H2  
 UR-NS  
 UR-NS-ED  
 UR-P  
 UR-S

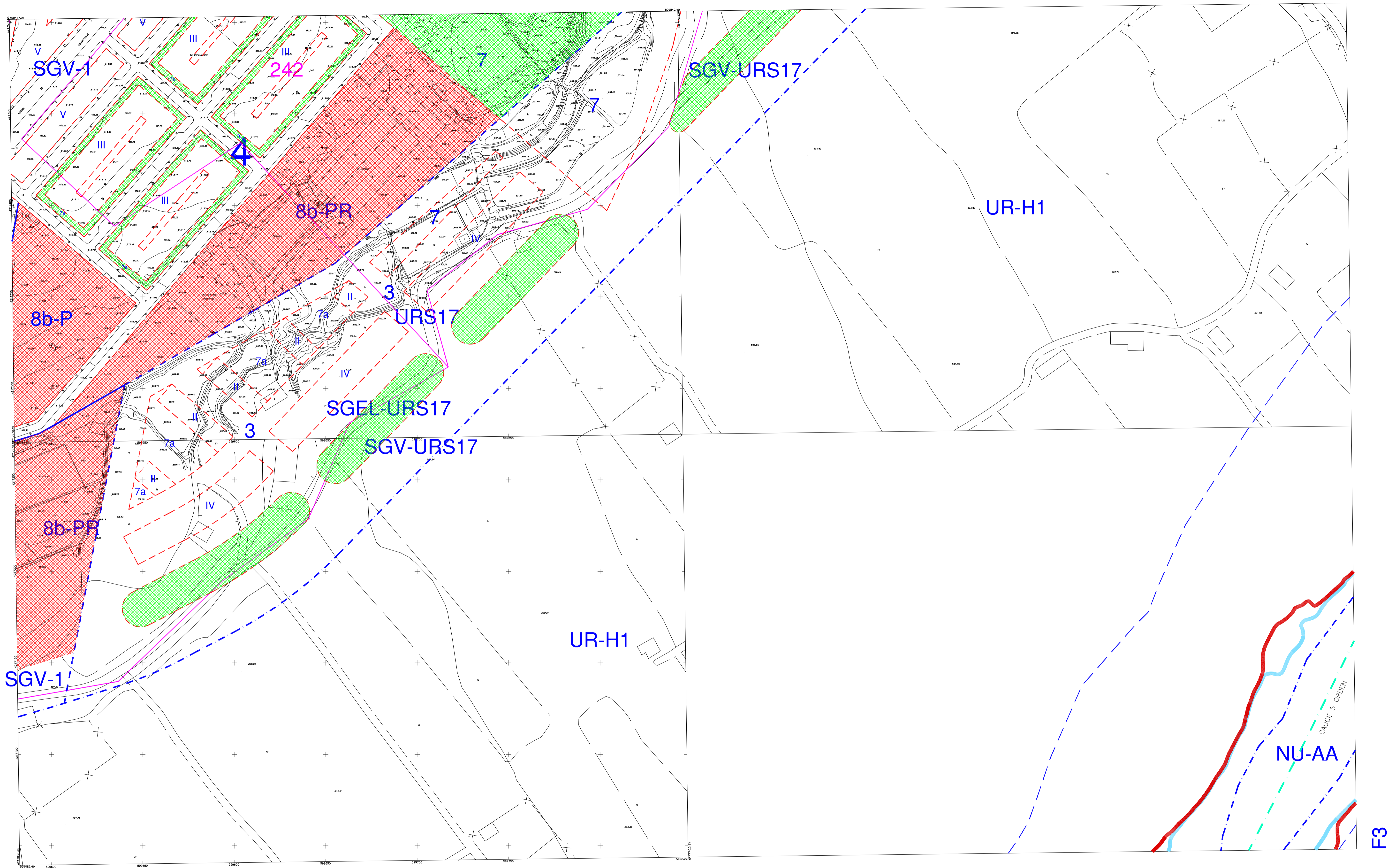
CALIFICACIÓN DEL SUELO URBANO  
 1.- CASCO ANTIGUO  
 2.- CASCO URBANO  
 3.- CASCO ACTUAL  
 4.- REMITIDO A PLANEAMIENTO ANTERIOR  
 5.- RESIDENCIAL EXTENSIVA  
 5c.- RESIDENCIAL EXTENSIVA EN CAMINOS

6.- ECONÓMICO DOTACIONAL  
 7.- ZONA VERDE PÚBLICA  
 7a.- ZONA VERDE PRIVADA  
 8a.- EQUIPAMIENTO COLMATANDO PARCELA  
 8b.- EQUIPAMIENTO EXENTO EN PARCELA  
 8c.- EQUIPAMIENTO DE OCIO  
 9.- COMUNICACIONES Y CAUCES

PLANO DE CATEGORIAS DE CALIFICACIÓN DEL SUELO URBANO E= 1/1000  
 LOCALIDAD: CARAVACA DE LA CRUZ TEXTO REFUNDIDO MARZO 2008  
 EQUIPO REDACTOR  
 COORDINACION: JOSÉ ALBERTO SÁEZ DE HARO, ARQUITECTO  
 DIEGO MAYORDOMO MARTÍNEZ, ARQUITECTO

PLANO GUIA		
E 1	E 2	E 3
F 1	F 2	F 3

**VISADO** 04/06/2008  
 Normal 144521/103790  
 Colegiado Oficial de Arquitectos de Murcia  
 Autores: JOSÉ ALBERTO SÁEZ DE HARO



**PLAN GENERAL MUNICIPAL DE ORDENACION DE CARAVACA DE LA CRUZ**  
 AYUNTAMIENTO DE CARAVACA DE LA CRUZ-COMUNIDAD AUTONOMA DE MURCIA

**LEYENDA**

- LÍMITES CLASIFICACIÓN DE SUELO
- LÍMITE DE ZONIFICACIÓN
- LÍMITE UE- (UNIDAD DE EJECUCIÓN)
- LÍMITE PE- (PLAN ESPECIAL)
- PROTECCIÓN VÍAS Y CAUCES
- CAUCES
- LÍNEA DE 100 AÑOS
- LÍNEA DE 500 AÑOS
- ARQUEOLOGÍA
- ALINEACIÓN
- B.I.C. (BIEN DE INTERÉS CULTURAL)
- A DESARROLLAR MEDIANTE U.E.
- ALTURA MÁXIMA
- ENTORNO B.I.C.
- EDIFICACIÓN CATALOGADA

- SUELO NO URBANIZABLE
- NO URBANIZABLE LUGARES DE INTERÉS COMUNITARIO
- NO URBANIZABLE ZONA ESPECIAL PROTECCIÓN DE AVES
- NO URBANIZABLE DE PROTECCIÓN AMBIENTAL
- NO URBANIZABLE DE PROTECCIÓN FORESTAL
- NO URBANIZABLE INADECUADO
- NO URBANIZABLE AGRÍCOLA DE INTERÉS AMBIENTAL
- SUELO URBANIZABLE
- URBANO
- URBANO DE NÚCLEO RURAL

- SUELO URBANIZABLE NO SECTORIZADO
- HUERTA URBANIZABLE 1
- HUERTA URBANIZABLE 2
- URBANIZABLE NO SECTORIZADO GENERAL
- URBANIZABLE NO SECTORIZADO (ECONÓMICO-DOT)
- URBANIZABLE ESPECIAL ENTORNO DE PEDANÍAS
- SUELO URBANIZABLE SECTORIZADO
- URBANO
- URBANO DE NÚCLEO RURAL

- CALIFICACIÓN DEL SUELO URBANO
- 1.- CASCO ANTIGUO
- 2.- CASCO URBANO
- 3.- CASCO ACTUAL
- 4.- REMITIDO A PLANEAMIENTO ANTERIOR
- 5.- RESIDENCIAL EXTENSIVA
- 5c.- RESIDENCIAL EXTENSIVA EN CAMINOS

- 6.- ECONÓMICO DOTACIONAL
- 7.- ZONA VERDE PÚBLICA
- 7.a.- ZONA VERDE PRIVADA
- 8.a.- EQUIPAMIENTO COLMATANDO PARCELA
- 8.b.- EQUIPAMIENTO EXENTO EN PARCELA
- 8.c.- EQUIPAMIENTO DE OCIO
- 9.- COMUNICACIONES Y CAUCES

**PLANO DE CATEGORÍAS DE CALIFICACIÓN DEL SUELO URBANO** E=1/1000  
 LOCALIDAD: **CARAVACA DE LA CRUZ** TEXTO REFUNDIDO MARZO 2008

**EQUIPO REDACTOR**

**COORDINACIÓN**  
 JOSÉ ALBERTO SÁEZ DE HARO, ARQUITECTO

**DIEGO MAYORDOMO MARTÍNEZ, ARQUITECTO**

E 2	E 3	E 4
F 2	F 3	F 4

**VISADO** 04/06/2008  
 Normal 144521/103790  
 Colegio Oficial de Arquitectos de Murcia HS  
 Autores: JOSÉ ALBERTO SÁEZ DE HARO

El Colegio garantiza la firma digital de los autores